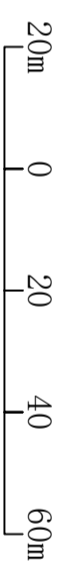


从化街口至花都北兴高速公路改扩建工程建设项目用地征地公告红线图

比例尺： 1:1000



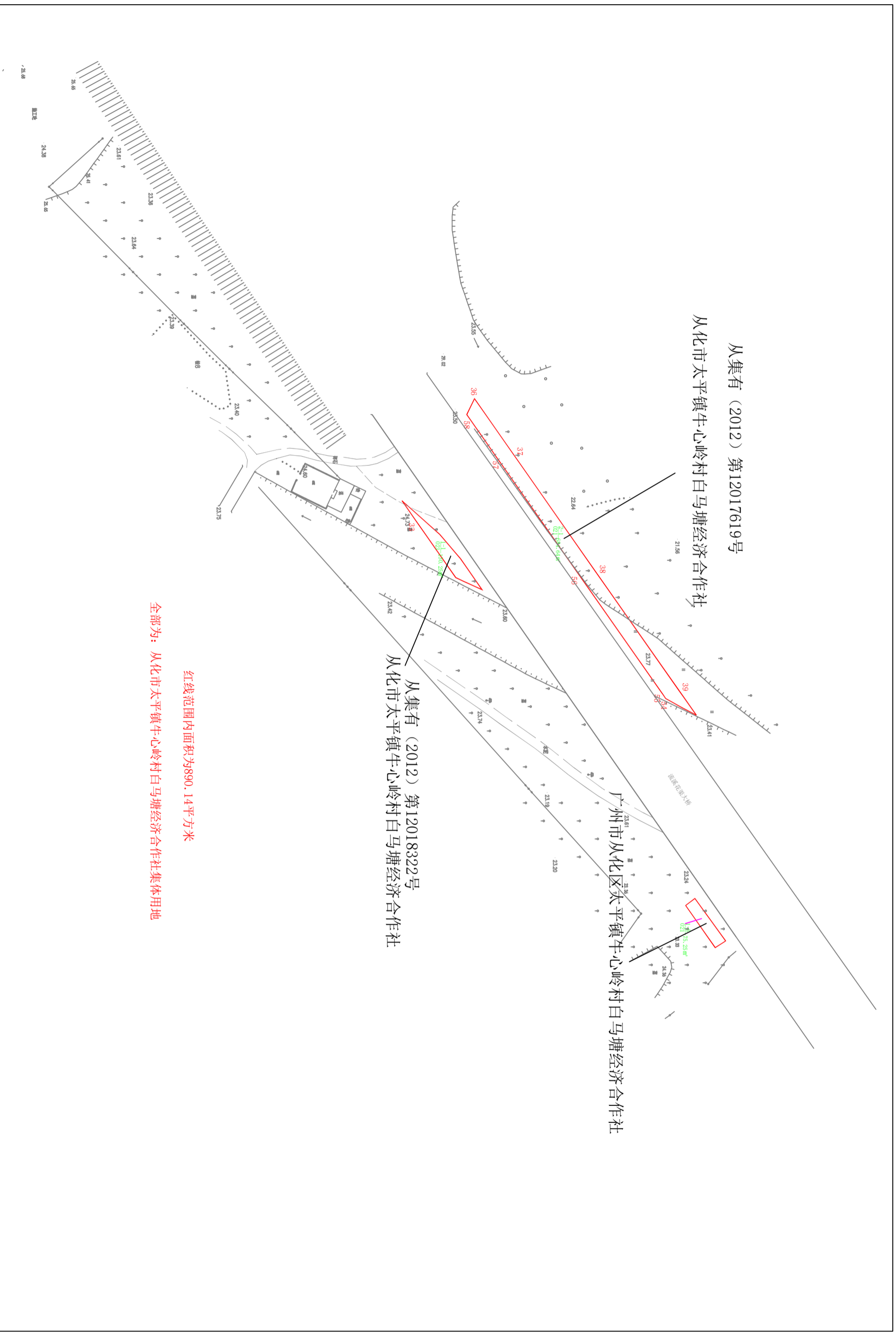
从集有 (2012) 第12017619号
从化市太平镇牛心岭村白马塘经济合作社

广州市从化区太平镇牛心岭村白马塘经济合作社

从集有 (2012) 第12018322号
从化市太平镇牛心岭村白马塘经济合作社

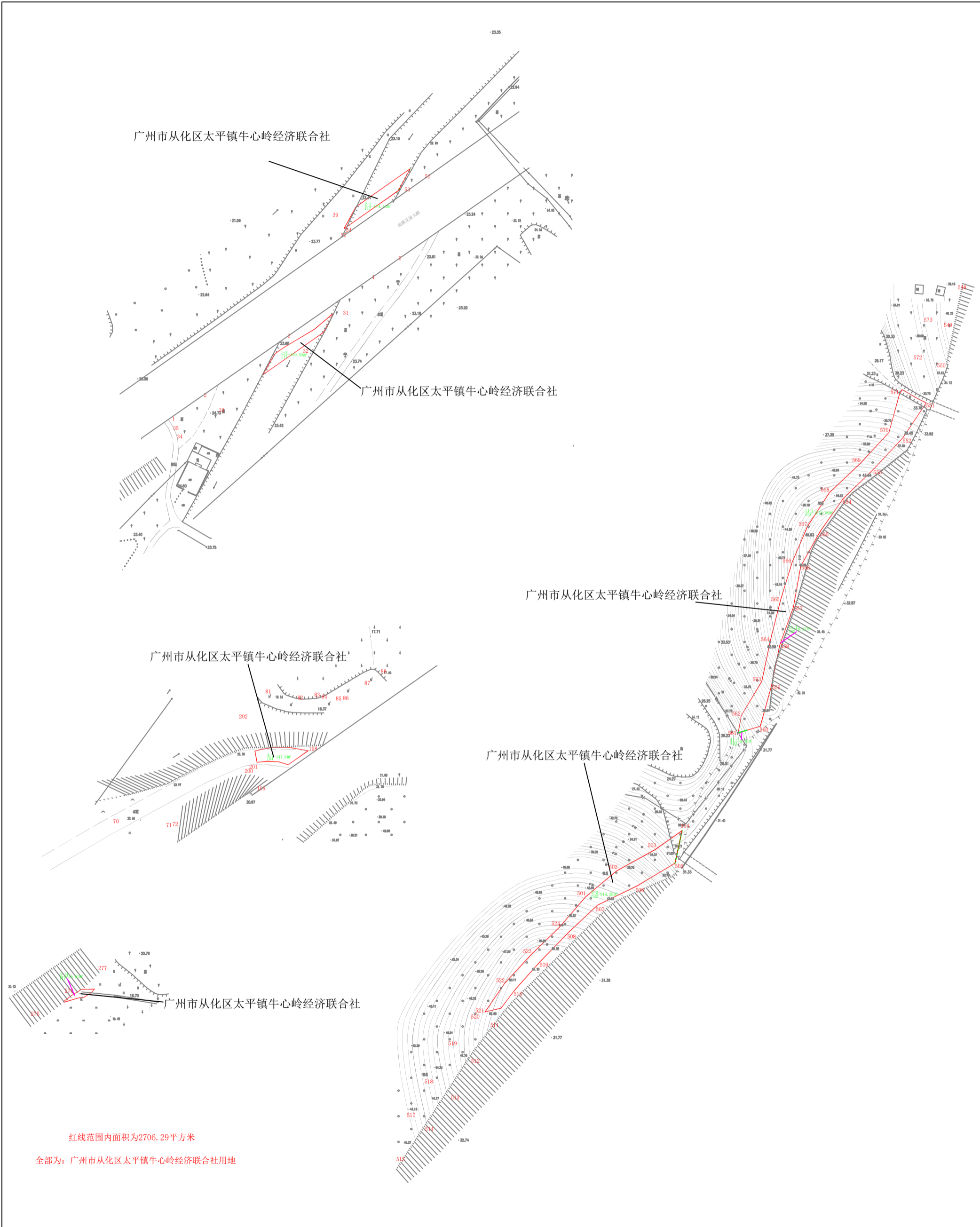
红线范围内面积为890.14平方米

全部为：从化市太平镇牛心岭村白马塘经济合作社集体用地



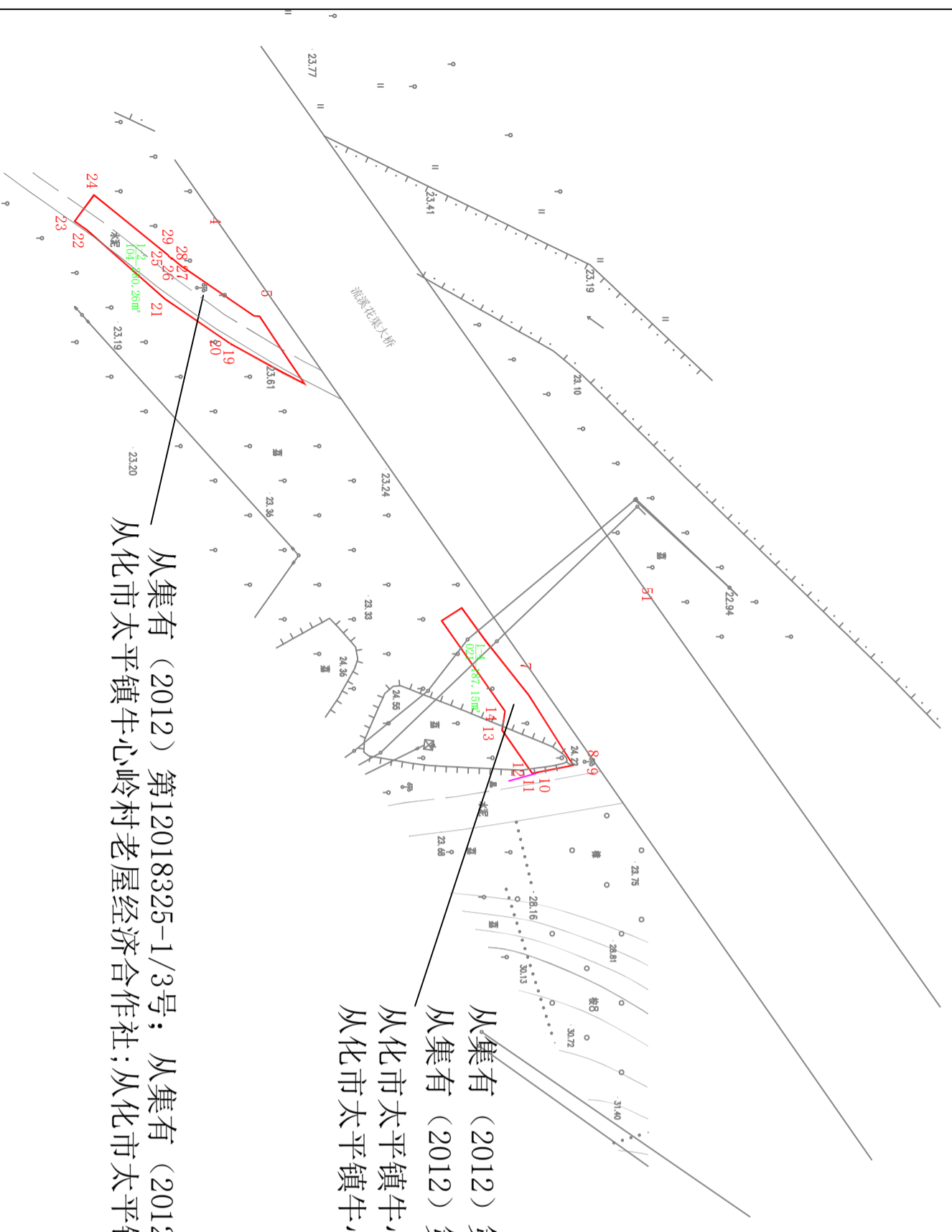
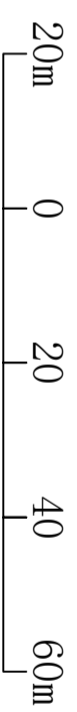
从化街口至花都北兴高速公路改扩建工程建设项目用地征地公告红线图

比例尺： 1:1000 20m 0 20 40 60m



从化街口至花都北兴高速公路改扩建工程建设项目用地征地公告红线图

比例尺: 1:1000



从集有 (2012) 第12018325-1/3号; 从集有 (2012) 第12018325-2/3号;
从集有 (2012) 第12018325-3/3号; 从集有 (2012) 第12018325-1/3号;
从集有 (2012) 第12018325-2/3号;
从集有 (2012) 第12018325-3/3号;
从化市太平镇牛心岭村老屋经济合作社; 从化市太平镇牛心岭村新屋经济合作社;
从化市太平镇牛心岭村白马塘经济合作社

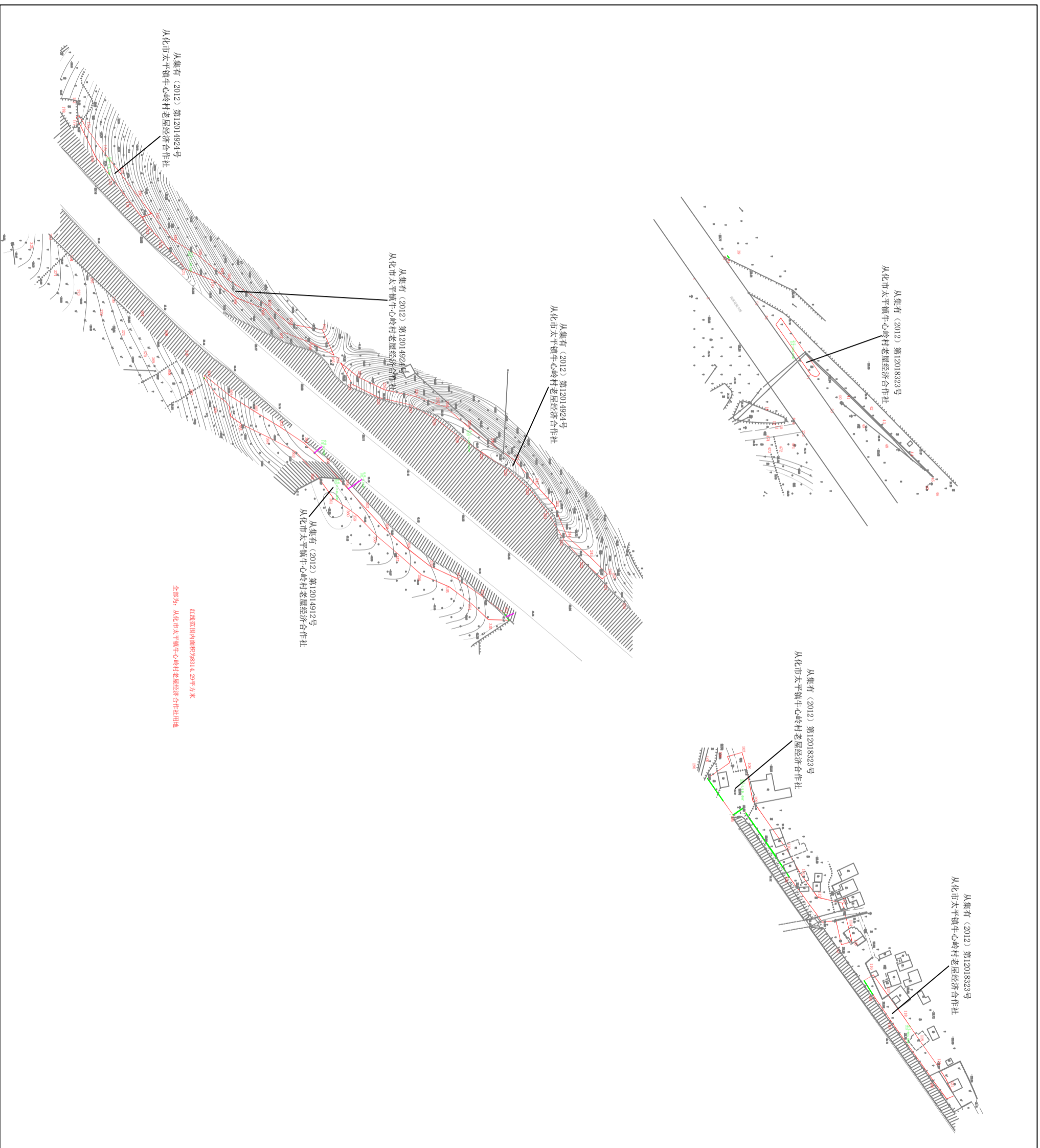
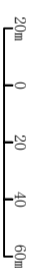
从集有 (2012) 第12018325-1/3号; 从集有 (2012) 第12018325-3/3号; 从集有 (2012) 第12018325-2/3号
从化市太平镇牛心岭村老屋经济合作社; 从化市太平镇牛心岭村新屋经济合作社; 从化市太平镇牛心岭村白马塘经济合作社

红线范围内面积为467.41平方米

全部为: 从化市太平镇牛心岭村老屋经济合作社; 从化市太平镇牛心岭村新屋经济合作社; 从化市太平镇牛心岭村白马塘经济合作社用地

从化街口至花都北兴高速公路改扩建工程建设项目用地征地公告红线图

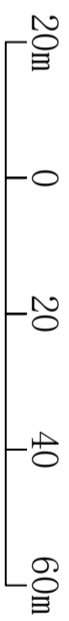
比例尺: 1:1,000



红线范围内面积为8314.29平方米
全部为：从化市太平镇中心岭村老屋经济合作社用地

从化街口至花都北兴高速公路改扩建工程建设项目用地征地公告红线图

比例尺： 1:1000



从集有(2012)第120149669号
从化市太平镇何家埔村中和经济合作社

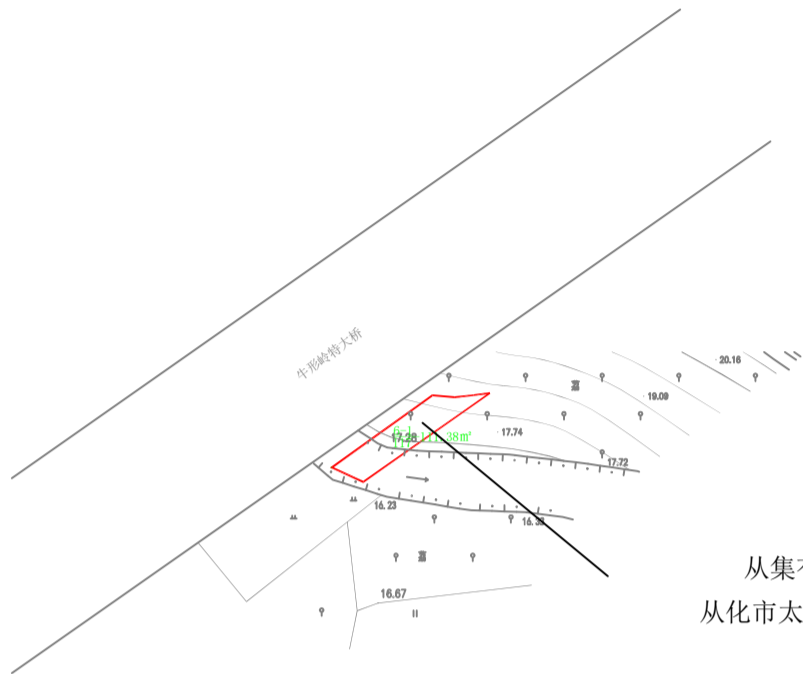
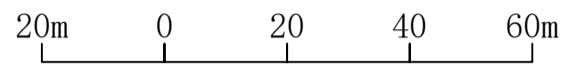
从集有(2012)第12014967号
从化市太平镇何家埔村中和经济合作社

红线范围内面积为153.91平方米

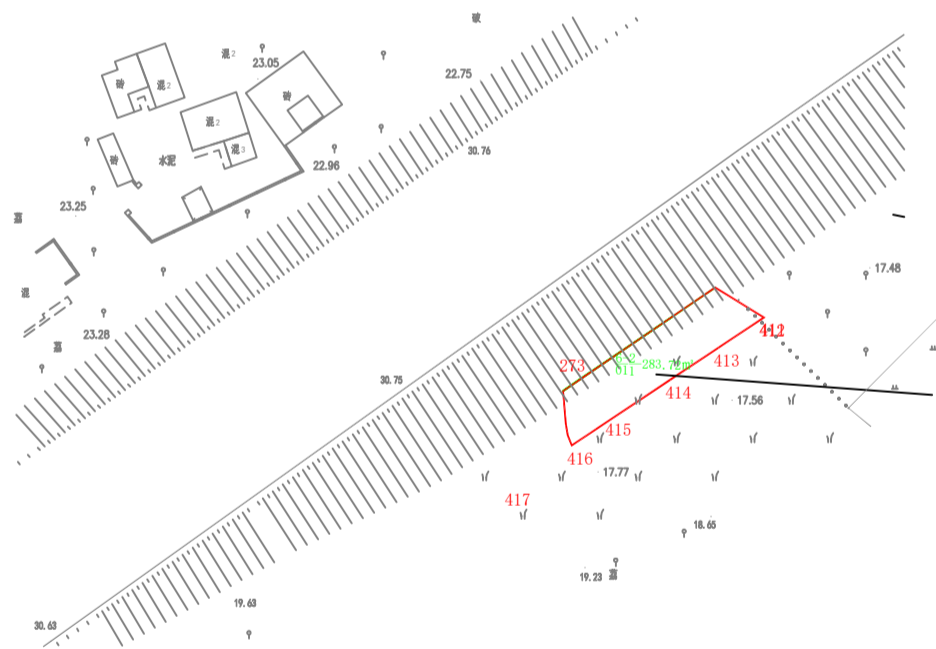
全部为：从化市太平镇何家埔村中和经济合作社用地

从化街口至花都北兴高速公路改扩建工程建设项目用地征地公告红线图

比例尺： 1:1000



从集有（2012）第12018324-1/2号；从集有（2012）第12018324-2/2号
从化市太平镇牛心岭村新屋经济合作社；从化市太平镇牛心岭村老屋经济合作社



从集有（2012）第12018324-1/2号；从集有（2012）第12018324-2/2号
从化市太平镇牛心岭村新屋经济合作社；从化市太平镇牛心岭村老屋经济合作社

红线范围内面积为395.1平方米

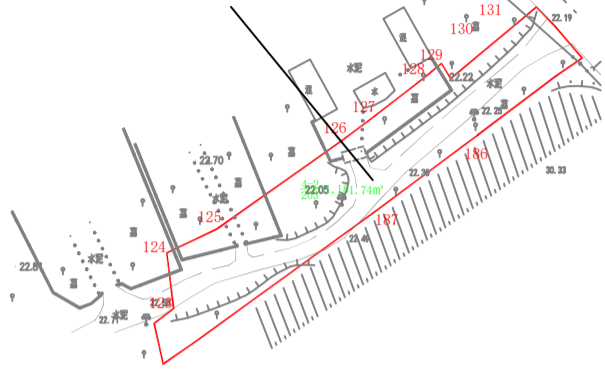
全部为：从化市太平镇牛心岭村新屋经济合作社；从化市太平镇牛心岭村老屋经济合作社用地

从化街口至花都北兴高速公路改扩建工程建设项目用地征地公告红线图

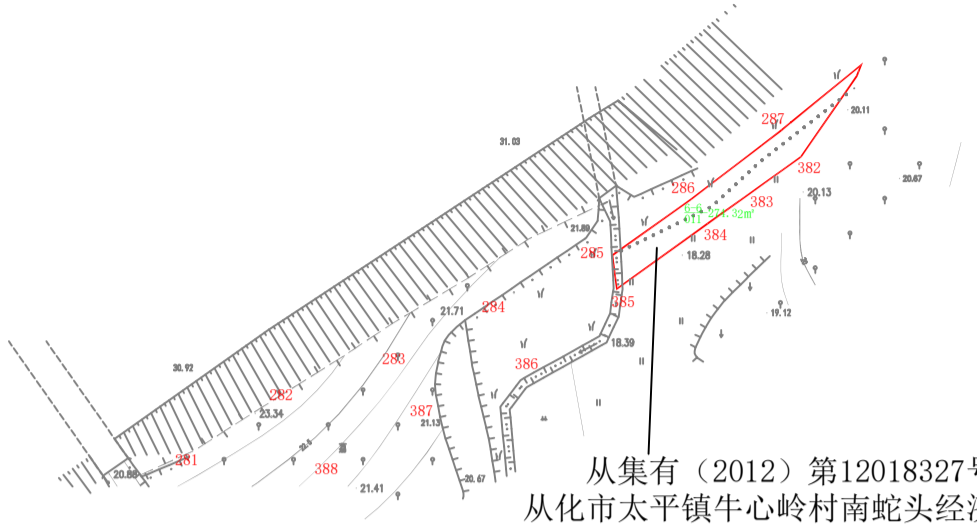
比例尺： 1:1000

20m 0 20 40 60m

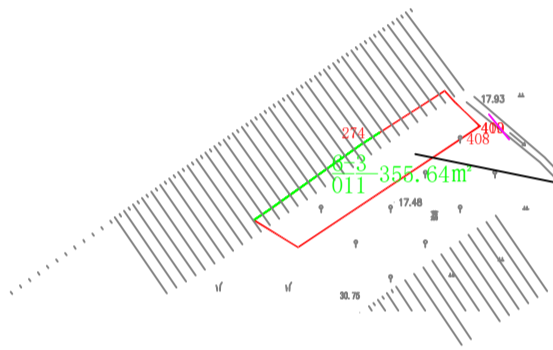
从集有(2012)第12000549号
从化市太平镇牛心岭村南蛇头经济合作社



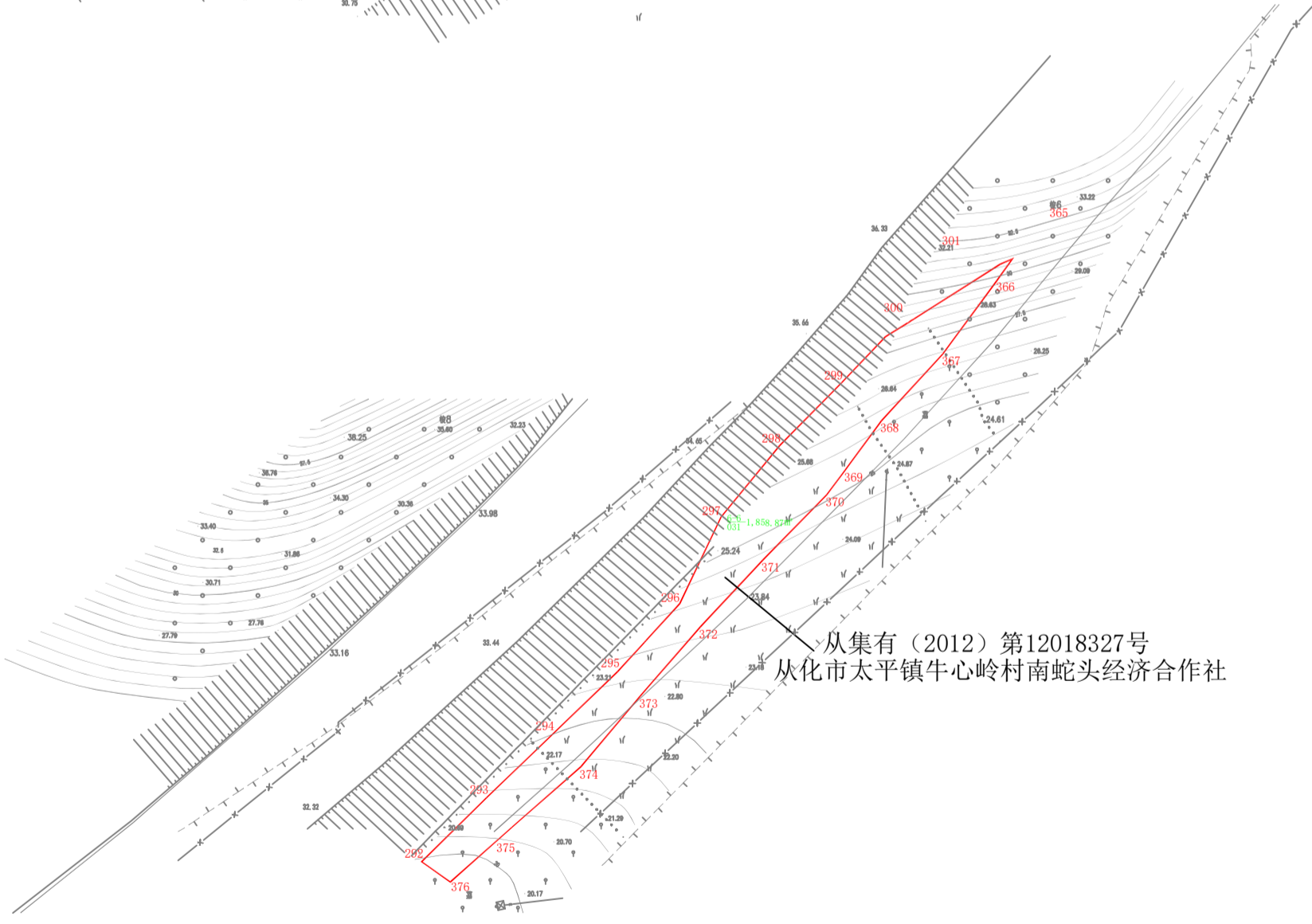
从集有(2012)第12018327号
从化市太平镇牛心岭村南蛇头经济合作社



从集有(2012)第12018327号
从化市太平镇牛心岭村南蛇头经济合作社



从集有(2012)第12018327号
从化市太平镇牛心岭村南蛇头经济合作社

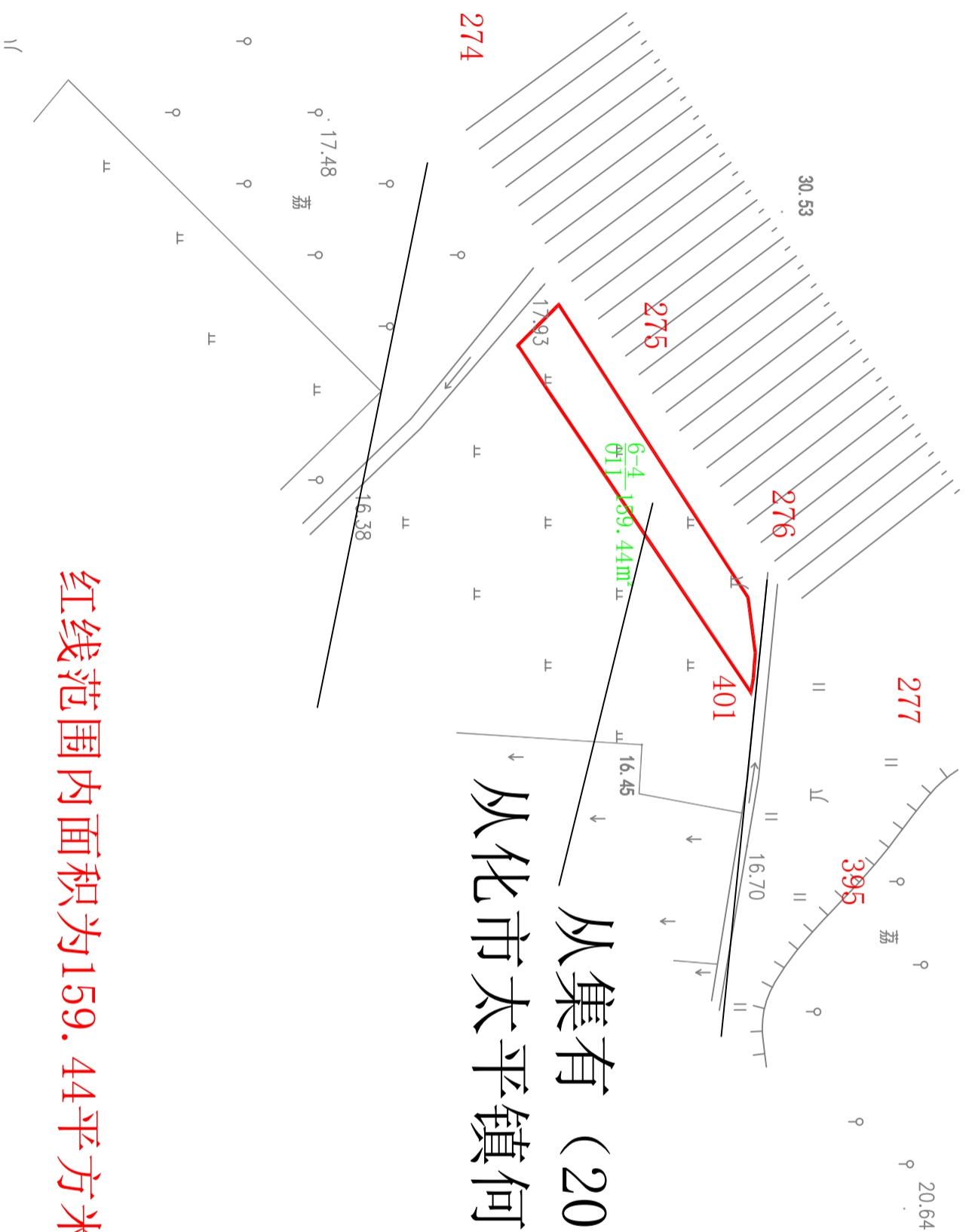
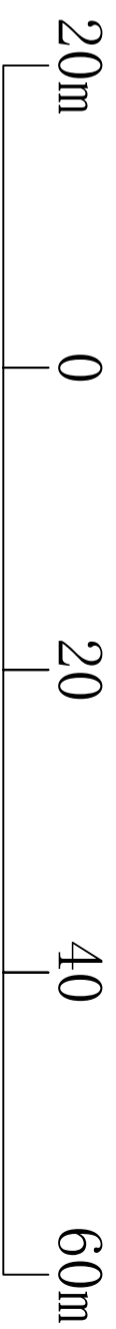


红线范围内面积为3670.57平方米

全部为：从化市太平镇牛心岭村南蛇头经济合作社用地

从化街口至花都北兴高速公路改扩建工程建设项目用地征地公告红线图

比例尺： 1:1000



从集有 (2012) 第12014984号

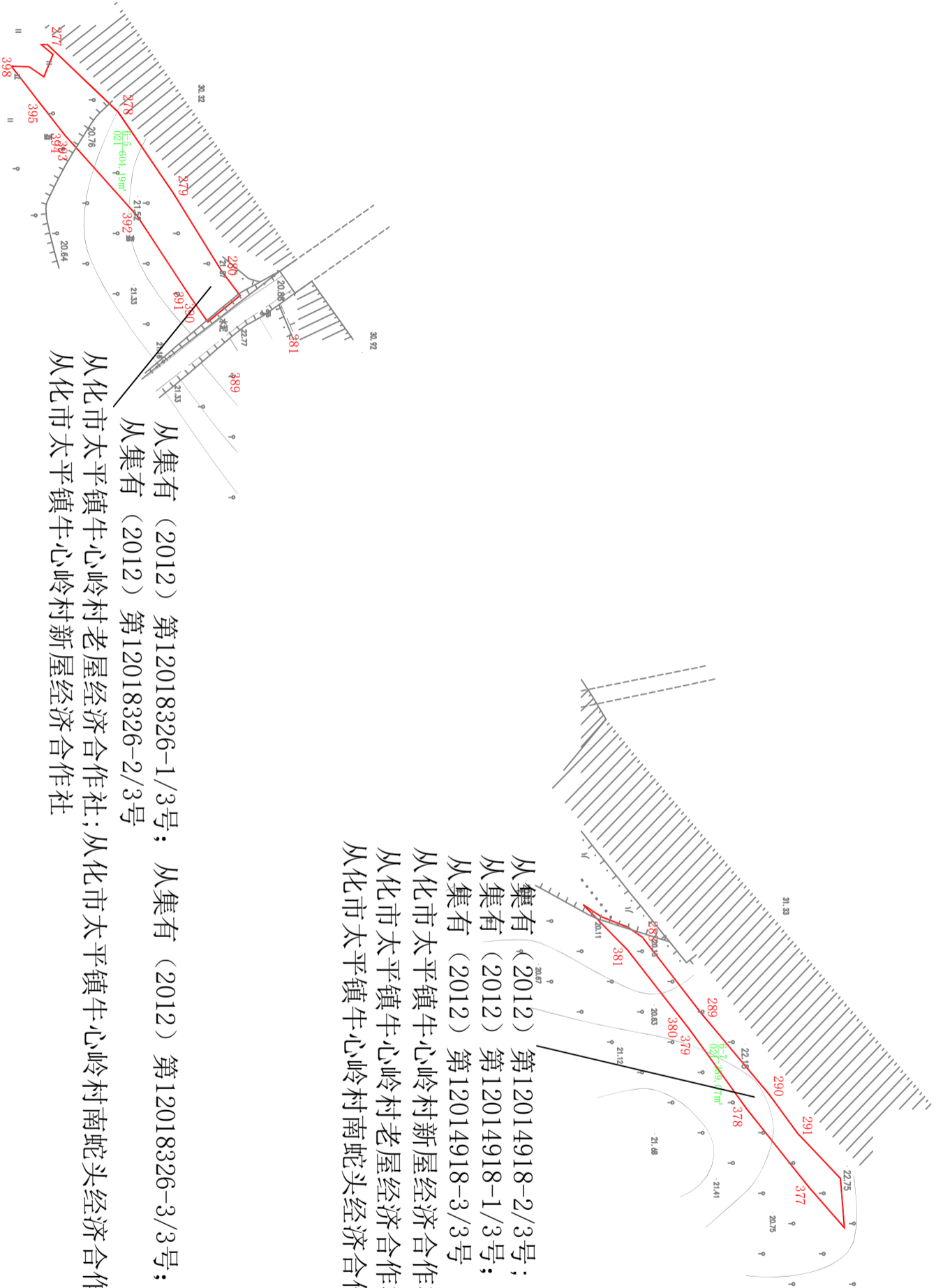
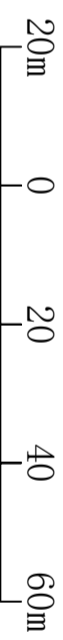
从化市太平镇何家埔村安仁经济合作社

红线范围内面积为159.44平方米

全部为：从化市太平镇何家埔村安仁经济合作社用地

从化街口至花都北兴高速公路改扩建工程建设项目用地征地公告红线图

比例尺： 1:1000



从集有 (2012) 第12014918-2/3号;
从集有 (2012) 第12014918-1/3号;
从集有 (2012) 第12014918-3/3号
从化市太平镇牛心岭村新屋经济合作社;
从化市太平镇牛心岭村老屋经济合作社;
从化市太平镇牛心岭村南蛇头经济合作社

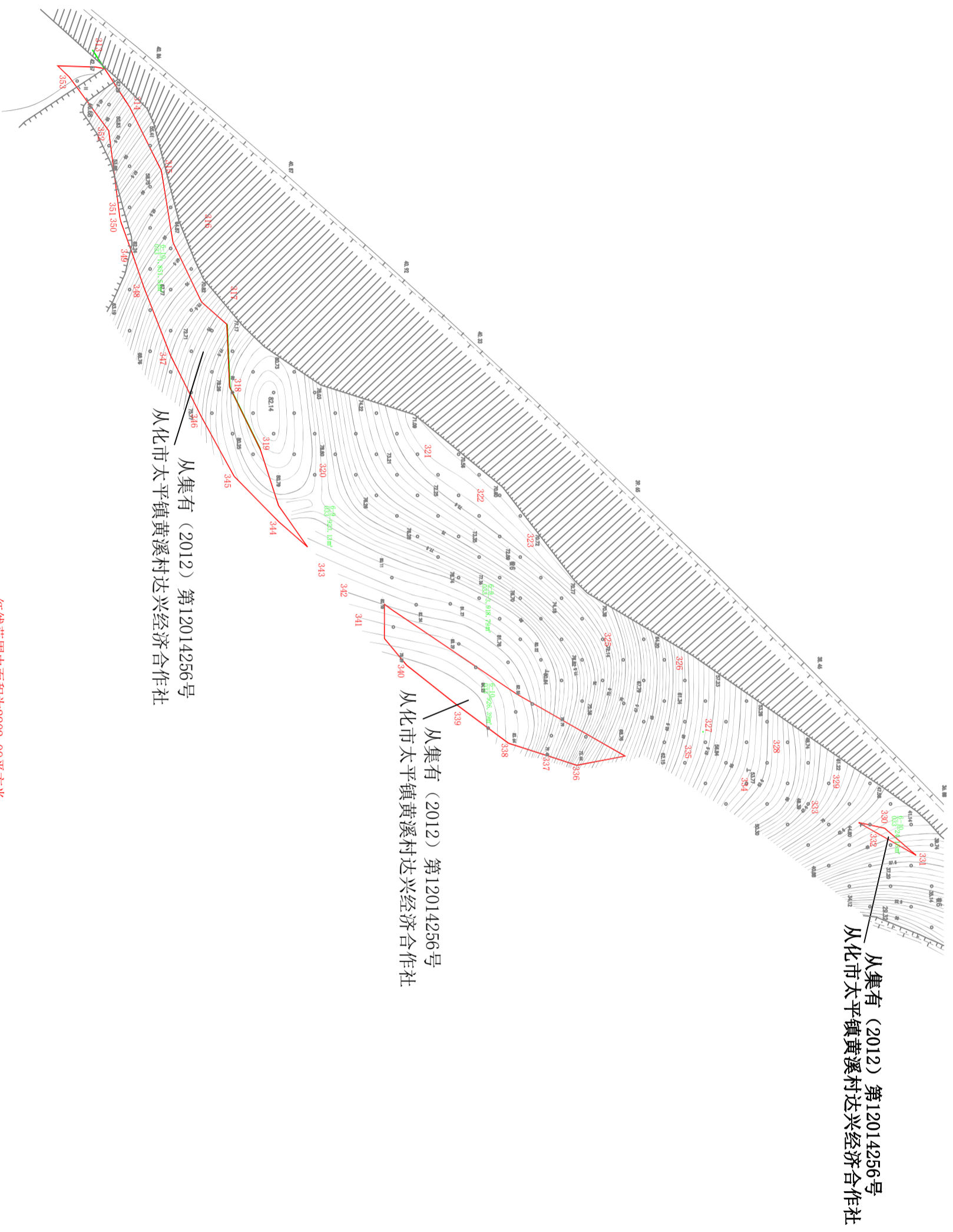
从集有 (2012) 第12018326-1/3号; 从集有 (2012) 第12018326-3/3号;
从集有 (2012) 第12018326-2/3号
从化市太平镇牛心岭村老屋经济合作社; 从化市太平镇牛心岭村南蛇头经济合作社;
从化市太平镇牛心岭村新屋经济合作社

红线范围内面积为963.26平方米

全部为：从化市太平镇牛心岭村老屋经济合作社;从化市太平镇牛心岭村南蛇头经济合作社;从化市太平镇牛心岭村新屋经济合作社用地

从化街口至花都北兴高速公路改扩建工程建设项目用地征地公告红线图

比例尺: 1:1000

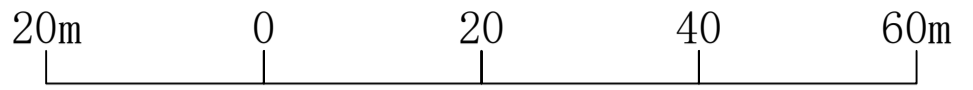


红线范围内面积为2802.09平方米

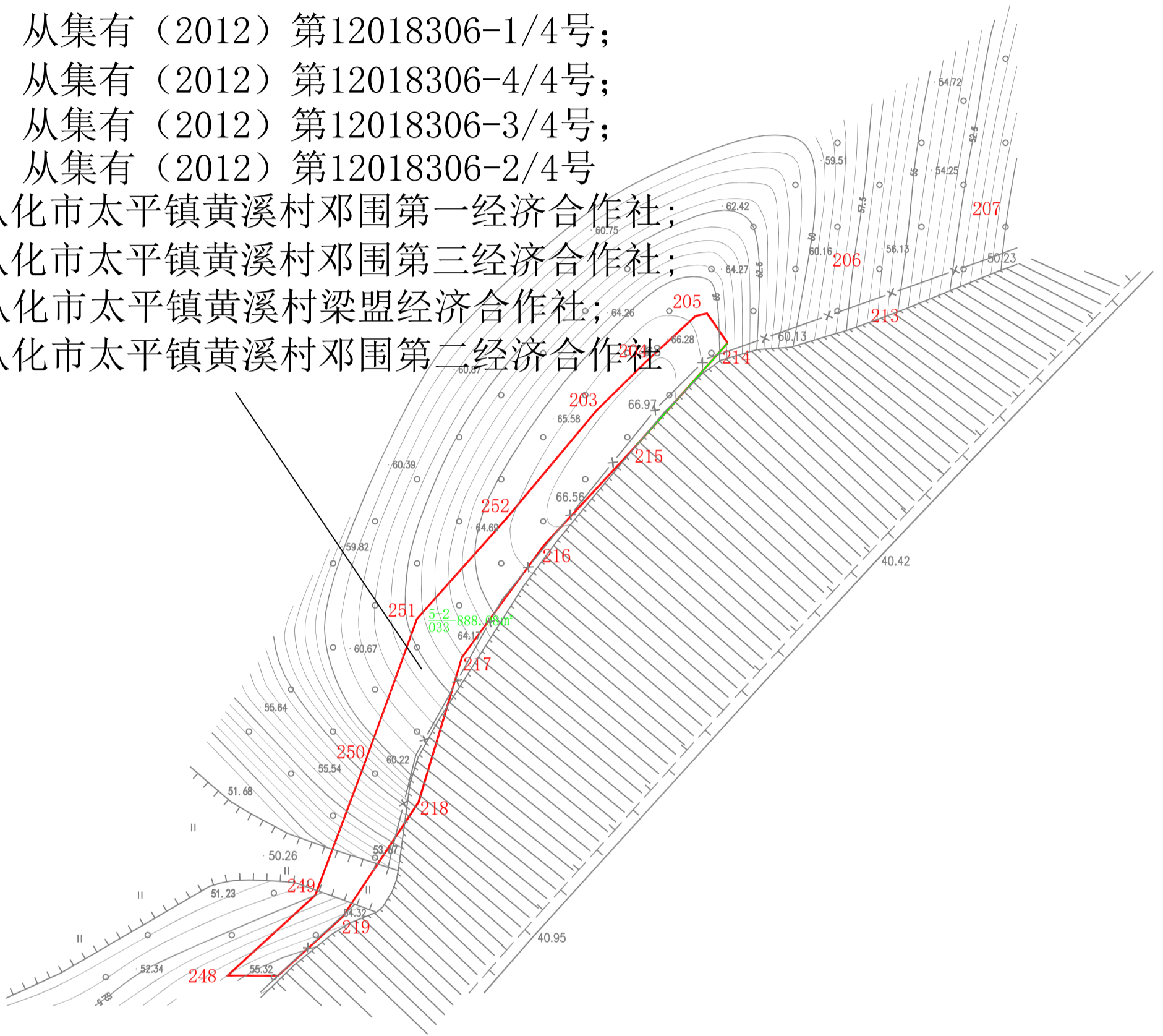
全部为: 从化市太平镇黄溪村达兴经济合作社用地

从化街口至花都北兴高速公路改扩建工程建设项目用地征地公告红线图

比例尺： 1:1000



从集有（2012）第12018306-1/4号；
从集有（2012）第12018306-4/4号；
从集有（2012）第12018306-3/4号；
从集有（2012）第12018306-2/4号
从化市太平镇黄溪村邓围第一经济合作社；
从化市太平镇黄溪村邓围第三经济合作社；
从化市太平镇黄溪村梁盟经济合作社；
从化市太平镇黄溪村邓围第二经济合作社



红线范围内面积为888.08平方米

全部为：从化市太平镇黄溪村邓围第一经济合作社；
从化市太平镇黄溪村邓围第三经济合作社；
从化市太平镇黄溪村梁盟经济合作社；
从化市太平镇黄溪村邓围第二经济合作社 用地

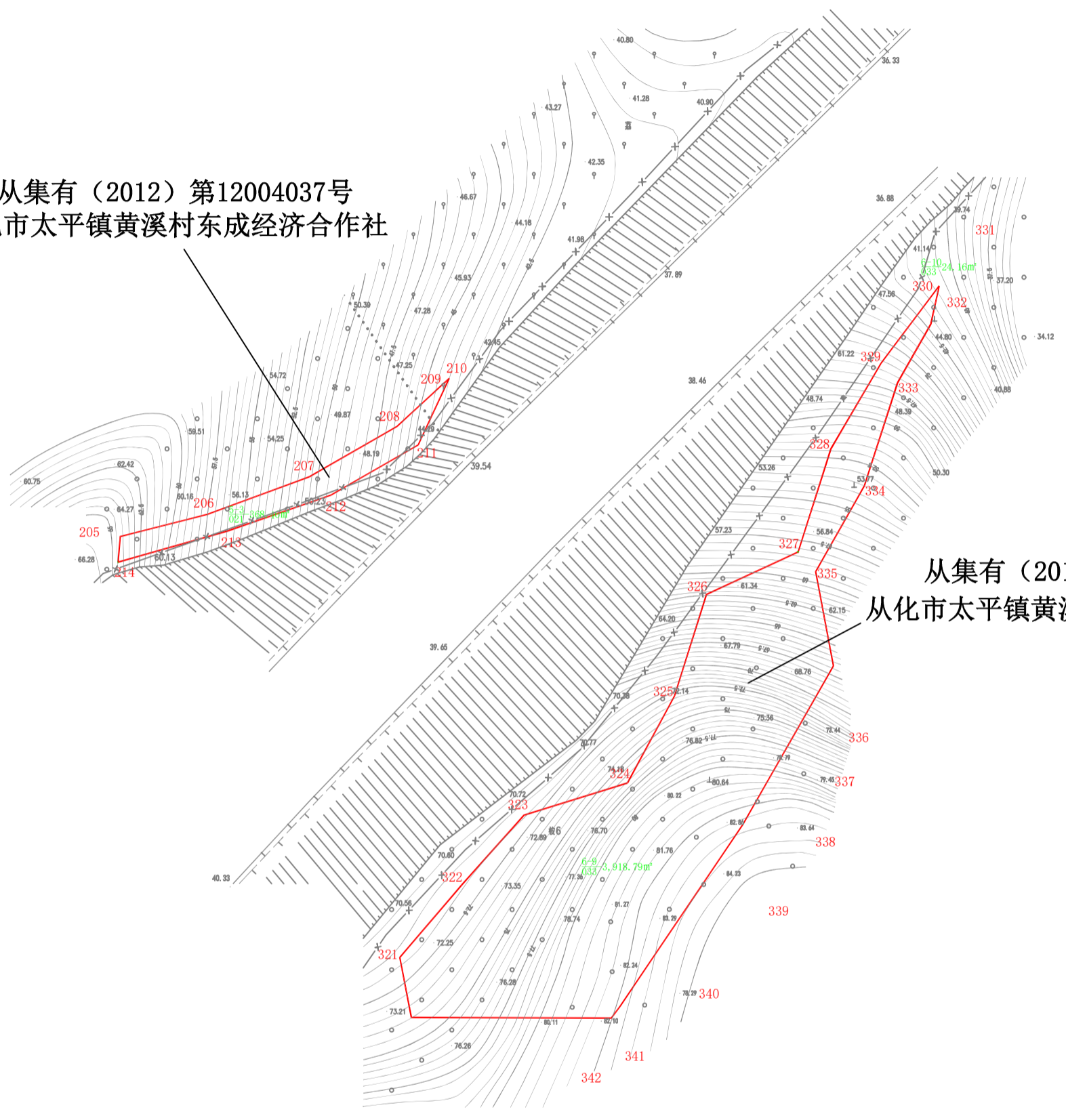
从化街口至花都北兴高速公路改扩建工程建设项目用地征地公告红线图

比例尺： 1:1000



从集有(2012)第12004037号
从化市太平镇黄溪村东成经济合作社

从集有(2012)第12002084号
从化市太平镇黄溪村东成经济合作社

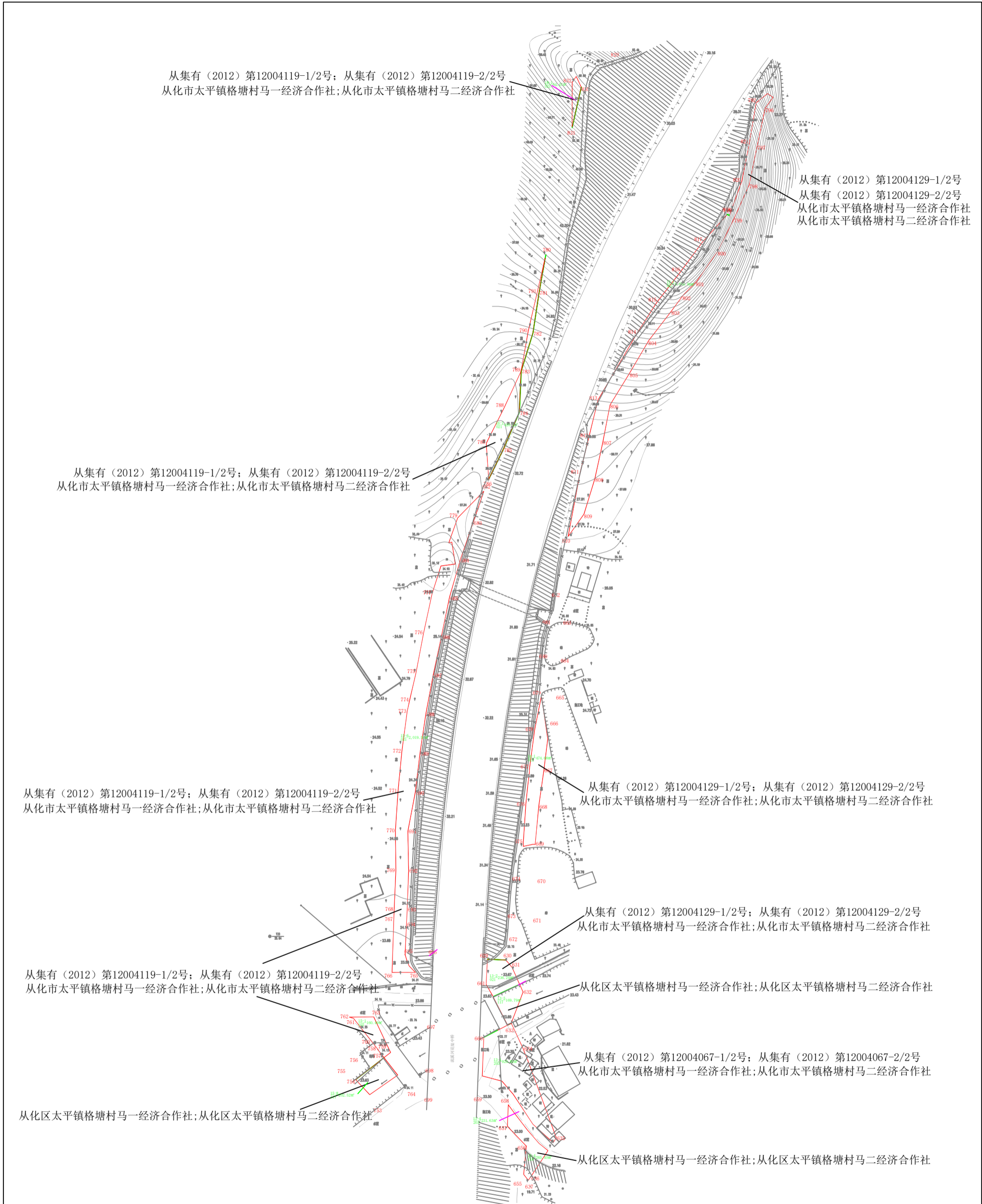


红线范围内面积为4287.25平方米

全部为：从化市太平镇黄溪村东成经济合作社用地

从化街口至花都北兴高速公路改扩建工程建设项目用地征地公告红线图

比例尺: 1:1000 20m 0 20 40 60m



从集有(2012)第12004119-1/2号; 从集有(2012)第12004119-2/2号
从化市太平镇格塘村马一经济合作社; 从化市太平镇格塘村马二经济合作社

从集有(2012)第12004129-1/2号
从集有(2012)第12004129-2/2号
从化市太平镇格塘村马一经济合作社
从化市太平镇格塘村马二经济合作社

从集有(2012)第12004119-1/2号; 从集有(2012)第12004119-2/2号
从化市太平镇格塘村马一经济合作社; 从化市太平镇格塘村马二经济合作社

从集有(2012)第12004119-1/2号; 从集有(2012)第12004119-2/2号
从化市太平镇格塘村马一经济合作社; 从化市太平镇格塘村马二经济合作社

从集有(2012)第12004129-1/2号; 从集有(2012)第12004129-2/2号
从化市太平镇格塘村马一经济合作社; 从化市太平镇格塘村马二经济合作社

从集有(2012)第12004129-1/2号; 从集有(2012)第12004129-2/2号
从化市太平镇格塘村马一经济合作社; 从化市太平镇格塘村马二经济合作社

从集有(2012)第12004119-1/2号; 从集有(2012)第12004119-2/2号
从化市太平镇格塘村马一经济合作社; 从化市太平镇格塘村马二经济合作社

从化区太平镇格塘村马一经济合作社; 从化区太平镇格塘村马二经济合作社

从集有(2012)第12004067-1/2号; 从集有(2012)第12004067-2/2号
从化市太平镇格塘村马一经济合作社; 从化市太平镇格塘村马二经济合作社

从化区太平镇格塘村马一经济合作社; 从化区太平镇格塘村马二经济合作社

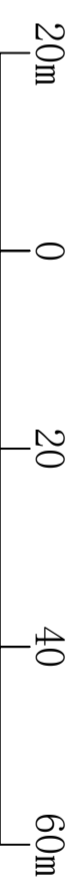
从化区太平镇格塘村马一经济合作社; 从化区太平镇格塘村马二经济合作社

红线范围内面积为6450.19平方米

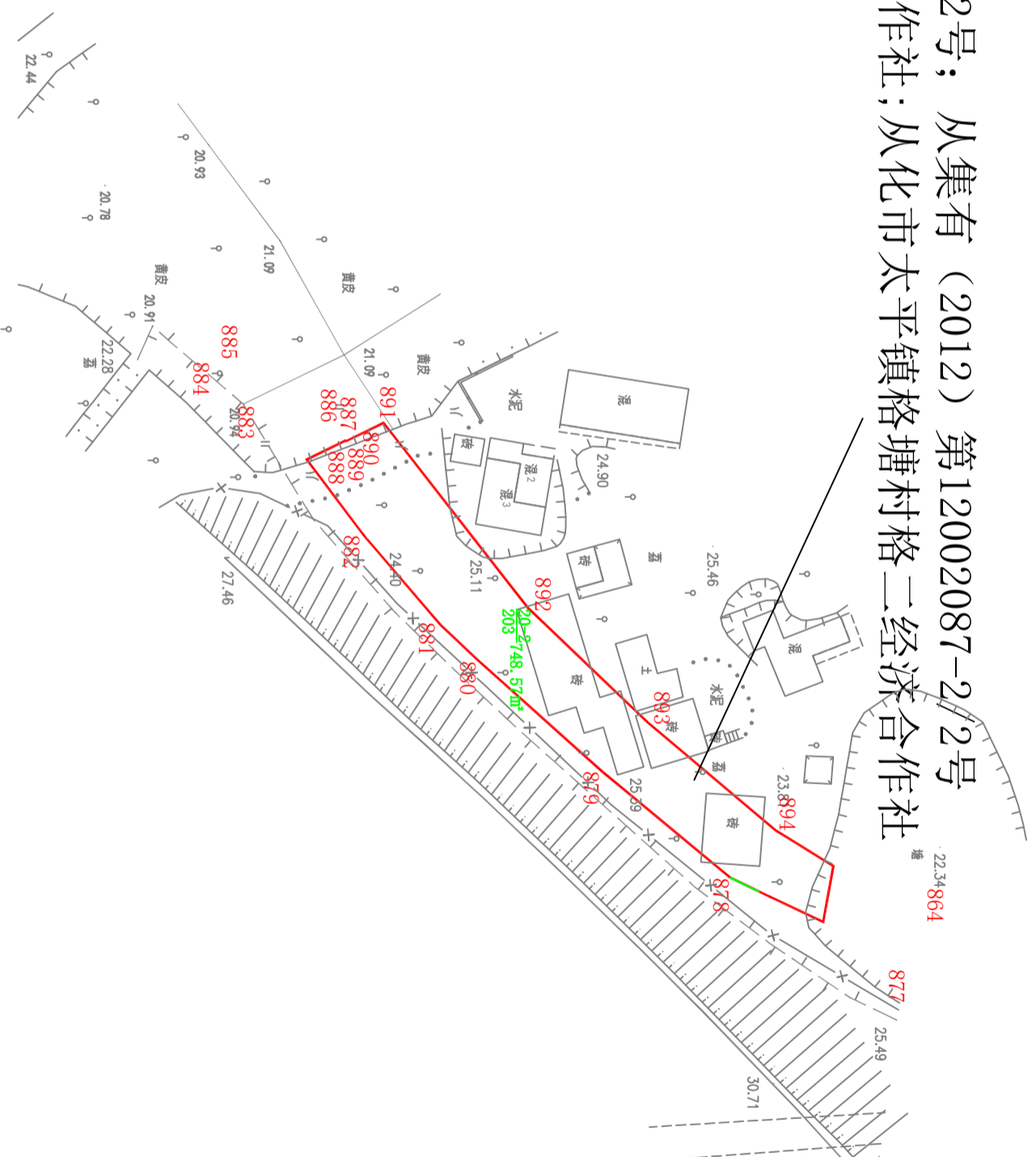
全部为: 从化区太平镇格塘村马一经济合作社; 从化区太平镇格塘村马二经济合作社 用地

从化街口至花都北兴高速公路改扩建工程建设项目用地征地公告红线图

比例尺： 1:1000



从集有（2012）第12002087-1/2号；从集有（2012）第12002087-2/2号
从化市太平镇格塘村格一经济合作社；从化市太平镇格塘村格二经济合作社

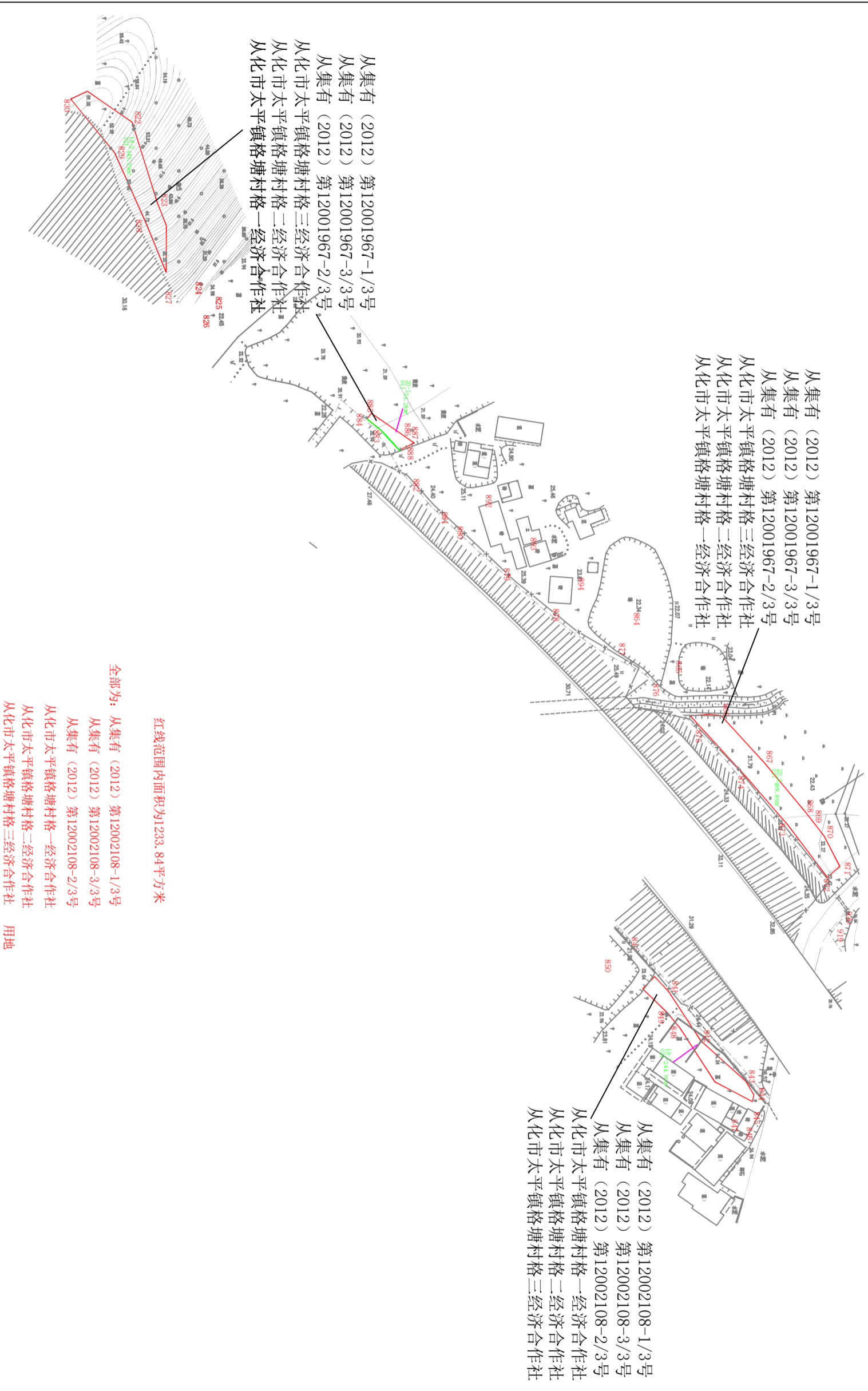
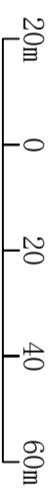


红线范围内面积为748.57平方米

全部为：从化市太平镇格塘村格一经济合作社；从化市太平镇格塘村格二经济合作社用地

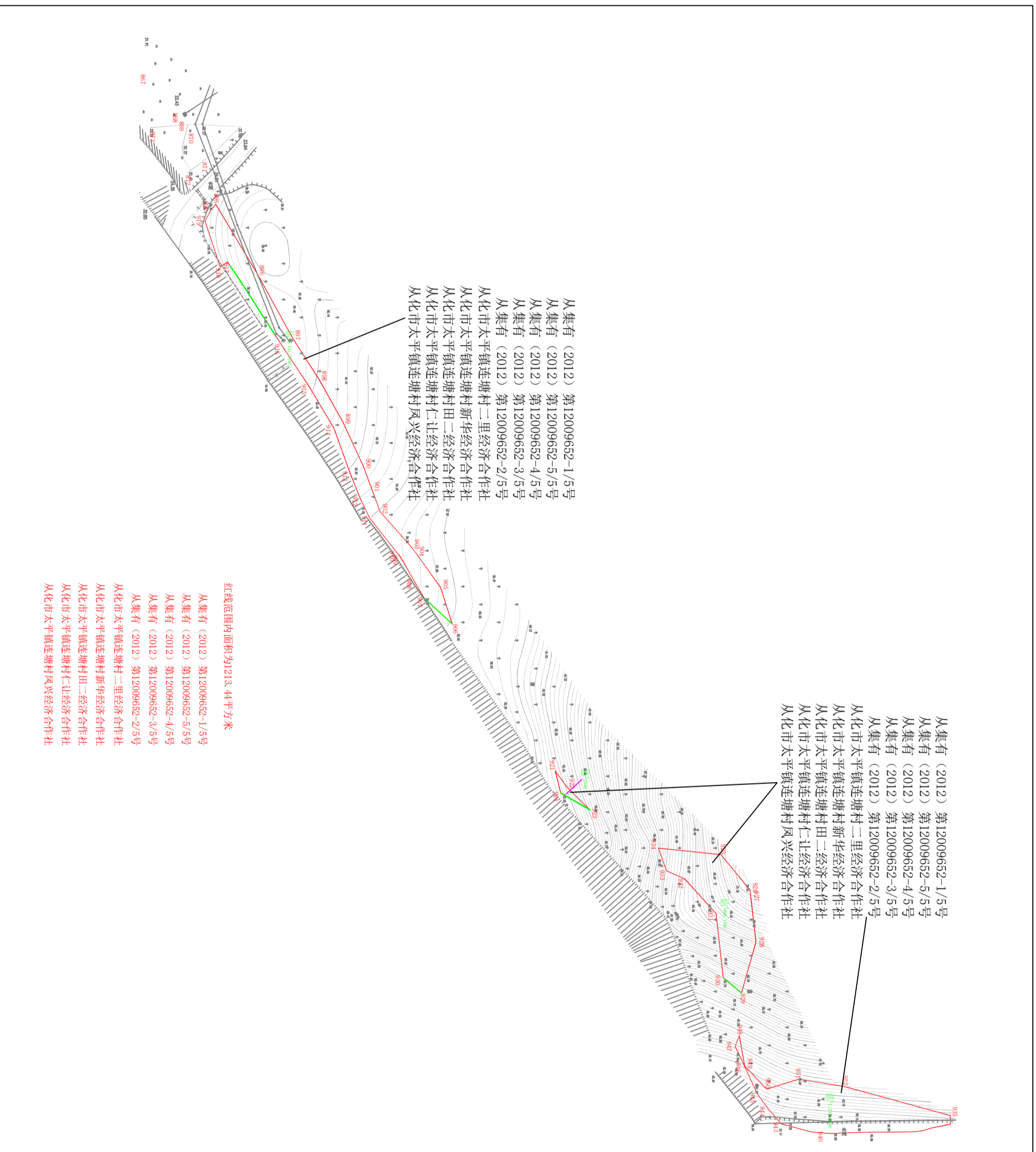
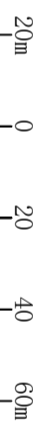
从化街口至花都北兴高速公路改扩建工程建设项目用地征地公告红线图

比例尺: 1:1000



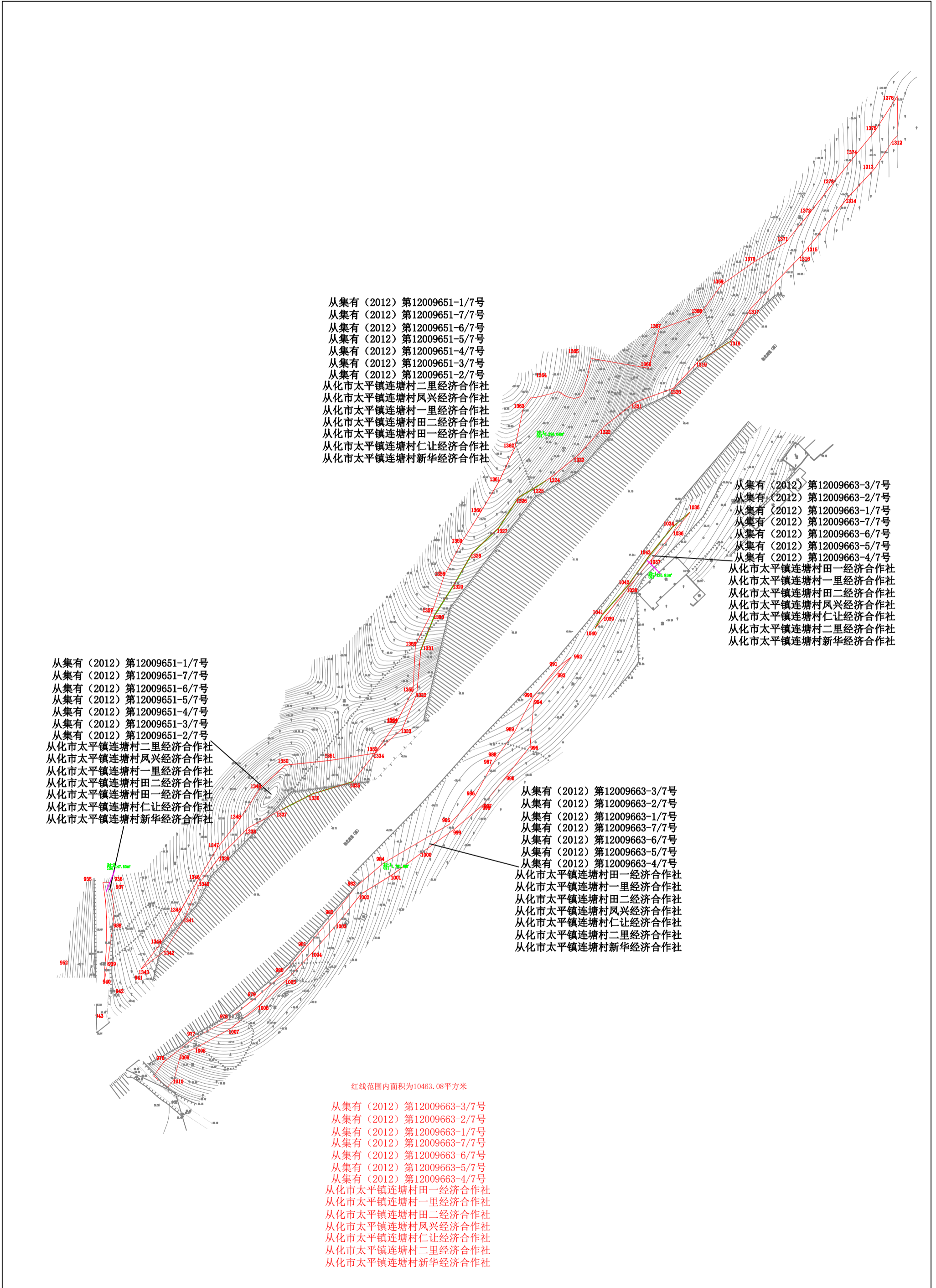
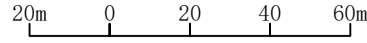
从化街口至化都北兴高速公路改扩建工程建设项目用地征地公告红线图

比例尺: 1:1000



从化街口至花都北兴高速公路改扩建工程建设项目用地征地公告红线图

比例尺: 1:1000



从集有(2012)第12009651-1/7号
从集有(2012)第12009651-7/7号
从集有(2012)第12009651-6/7号
从集有(2012)第12009651-5/7号
从集有(2012)第12009651-4/7号
从集有(2012)第12009651-3/7号
从集有(2012)第12009651-2/7号
从化市太平镇连塘村二里经济合作社
从化市太平镇连塘村凤兴经济合作社
从化市太平镇连塘村一里经济合作社
从化市太平镇连塘村田二经济合作社
从化市太平镇连塘村田一经济合作社
从化市太平镇连塘村仁让经济合作社
从化市太平镇连塘村新华经济合作社

从集有(2012)第12009663-3/7号
从集有(2012)第12009663-2/7号
从集有(2012)第12009663-1/7号
从集有(2012)第12009663-7/7号
从集有(2012)第12009663-6/7号
从集有(2012)第12009663-5/7号
从集有(2012)第12009663-4/7号
从化市太平镇连塘村田一经济合作社
从化市太平镇连塘村一里经济合作社
从化市太平镇连塘村田二经济合作社
从化市太平镇连塘村凤兴经济合作社
从化市太平镇连塘村仁让经济合作社
从化市太平镇连塘村二里经济合作社
从化市太平镇连塘村新华经济合作社

从集有(2012)第12009651-1/7号
从集有(2012)第12009651-7/7号
从集有(2012)第12009651-6/7号
从集有(2012)第12009651-5/7号
从集有(2012)第12009651-4/7号
从集有(2012)第12009651-3/7号
从集有(2012)第12009651-2/7号
从化市太平镇连塘村二里经济合作社
从化市太平镇连塘村凤兴经济合作社
从化市太平镇连塘村一里经济合作社
从化市太平镇连塘村田二经济合作社
从化市太平镇连塘村田一经济合作社
从化市太平镇连塘村仁让经济合作社
从化市太平镇连塘村新华经济合作社

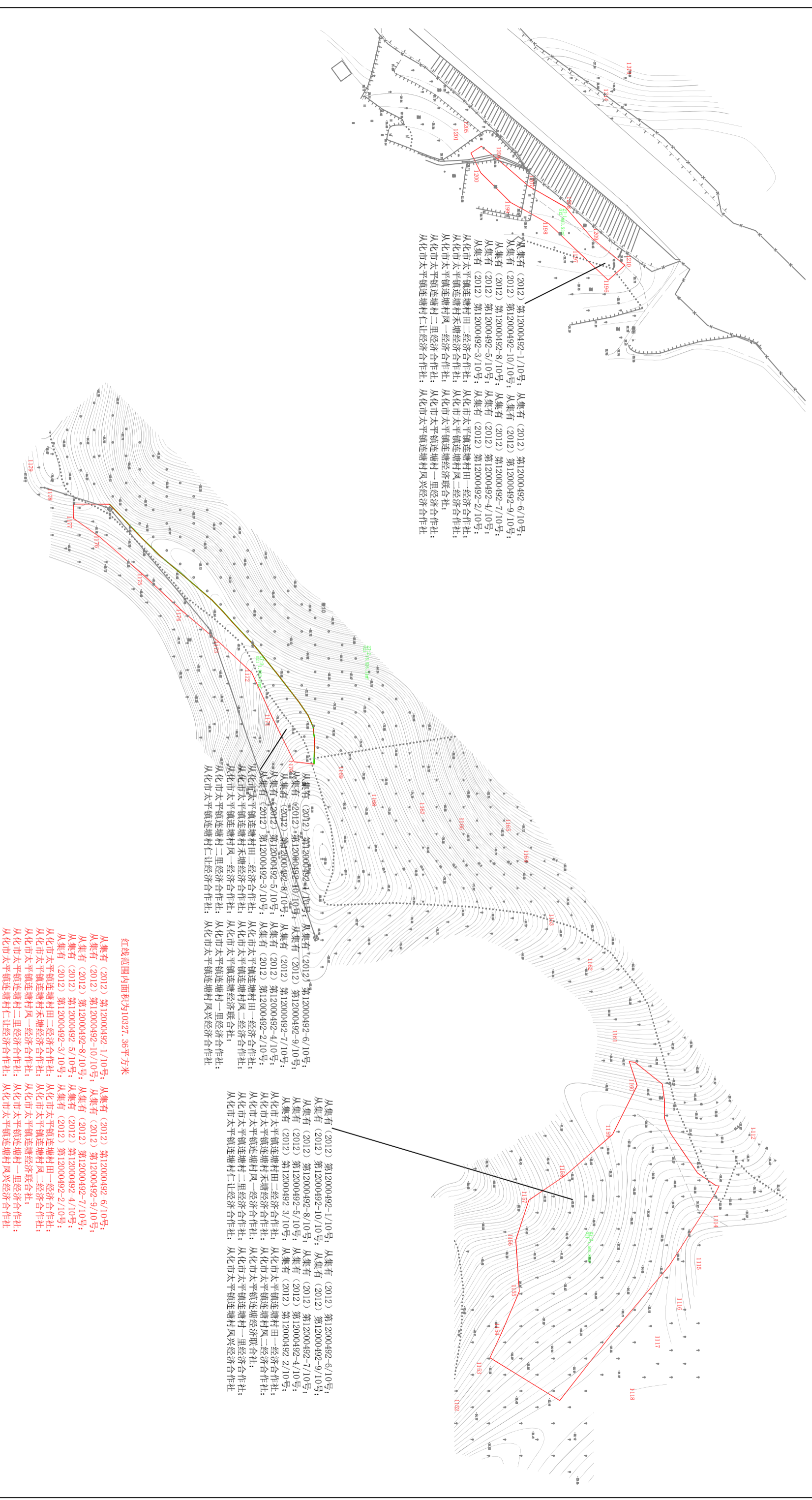
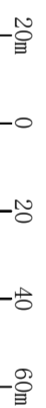
从集有(2012)第12009663-3/7号
从集有(2012)第12009663-2/7号
从集有(2012)第12009663-1/7号
从集有(2012)第12009663-7/7号
从集有(2012)第12009663-6/7号
从集有(2012)第12009663-5/7号
从集有(2012)第12009663-4/7号
从化市太平镇连塘村田一经济合作社
从化市太平镇连塘村一里经济合作社
从化市太平镇连塘村田二经济合作社
从化市太平镇连塘村凤兴经济合作社
从化市太平镇连塘村仁让经济合作社
从化市太平镇连塘村二里经济合作社
从化市太平镇连塘村新华经济合作社

红线范围内面积为10463.08平方米

从集有(2012)第12009663-3/7号
从集有(2012)第12009663-2/7号
从集有(2012)第12009663-1/7号
从集有(2012)第12009663-7/7号
从集有(2012)第12009663-6/7号
从集有(2012)第12009663-5/7号
从集有(2012)第12009663-4/7号
从化市太平镇连塘村田一经济合作社
从化市太平镇连塘村一里经济合作社
从化市太平镇连塘村田二经济合作社
从化市太平镇连塘村凤兴经济合作社
从化市太平镇连塘村仁让经济合作社
从化市太平镇连塘村二里经济合作社
从化市太平镇连塘村新华经济合作社

从化街口至花都北兴高速公路改扩建工程建设项目用地征地公告红线图

比例尺：1:1000



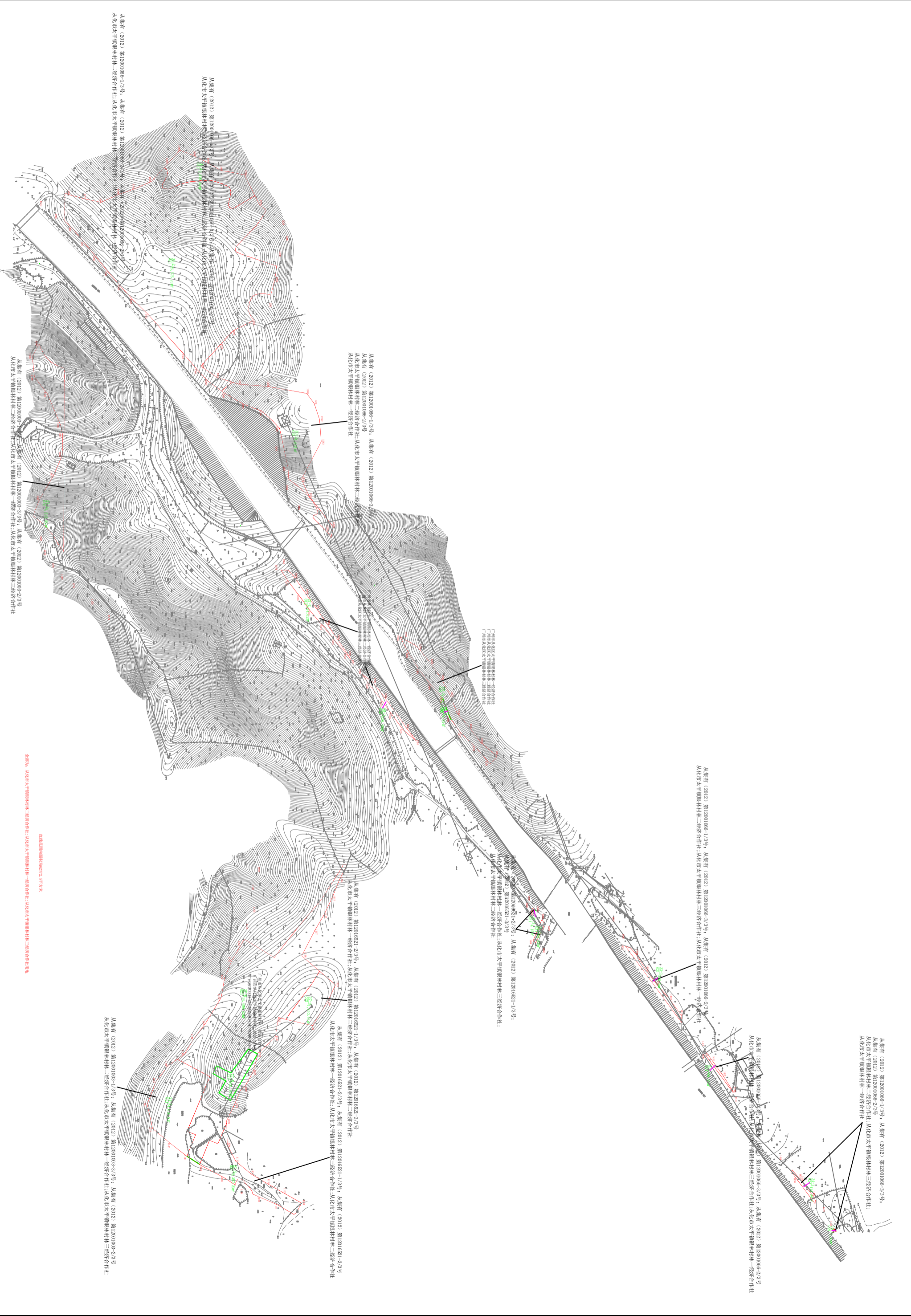
从集有 (2012) 第12000492-1/10号; 从集有 (2012) 第12000492-6/10号;
 从集有 (2012) 第12000492-10/10号; 从集有 (2012) 第12000492-9/10号;
 从集有 (2012) 第12000492-8/10号; 从集有 (2012) 第12000492-7/10号;
 从集有 (2012) 第12000492-5/10号; 从集有 (2012) 第12000492-4/10号;
 从集有 (2012) 第12000492-3/10号; 从集有 (2012) 第12000492-2/10号;
 从化市太平镇连塘村禾塘经济合作社; 从化市太平镇连塘村田二经济合作社;
 从化市太平镇连塘村风一经济合作社; 从化市太平镇连塘村风二经济合作社;
 从化市太平镇连塘村二里经济合作社; 从化市太平镇连塘村仁让经济合作社;
 从化市太平镇连塘村仁让经济合作社;

从集有 (2012) 第12000492-4/10号; 从集有 (2012) 第12000492-6/10号;
 从集有 (2012) 第12000492-10/10号; 从集有 (2012) 第12000492-9/10号;
 从集有 (2012) 第12000492-8/10号; 从集有 (2012) 第12000492-7/10号;
 从集有 (2012) 第12000492-5/10号; 从集有 (2012) 第12000492-4/10号;
 从集有 (2012) 第12000492-3/10号; 从集有 (2012) 第12000492-2/10号;
 从化市太平镇连塘村禾塘经济合作社; 从化市太平镇连塘村田二经济合作社;
 从化市太平镇连塘村风一经济合作社; 从化市太平镇连塘村风二经济合作社;
 从化市太平镇连塘村二里经济合作社; 从化市太平镇连塘村仁让经济合作社;
 从化市太平镇连塘村仁让经济合作社;

从集有 (2012) 第12000492-1/10号; 从集有 (2012) 第12000492-6/10号;
 从集有 (2012) 第12000492-10/10号; 从集有 (2012) 第12000492-9/10号;
 从集有 (2012) 第12000492-8/10号; 从集有 (2012) 第12000492-7/10号;
 从集有 (2012) 第12000492-5/10号; 从集有 (2012) 第12000492-4/10号;
 从集有 (2012) 第12000492-3/10号; 从集有 (2012) 第12000492-2/10号;
 从化市太平镇连塘村禾塘经济合作社; 从化市太平镇连塘村田二经济合作社;
 从化市太平镇连塘村风一经济合作社; 从化市太平镇连塘村风二经济合作社;
 从化市太平镇连塘村二里经济合作社; 从化市太平镇连塘村仁让经济合作社;
 从化市太平镇连塘村仁让经济合作社;

红线范围内面积为10327.36平方米

从集有 (2012) 第12000492-1/10号; 从集有 (2012) 第12000492-6/10号;
 从集有 (2012) 第12000492-10/10号; 从集有 (2012) 第12000492-9/10号;
 从集有 (2012) 第12000492-8/10号; 从集有 (2012) 第12000492-7/10号;
 从集有 (2012) 第12000492-5/10号; 从集有 (2012) 第12000492-4/10号;
 从集有 (2012) 第12000492-3/10号; 从集有 (2012) 第12000492-2/10号;
 从化市太平镇连塘村禾塘经济合作社; 从化市太平镇连塘村田二经济合作社;
 从化市太平镇连塘村风一经济合作社; 从化市太平镇连塘村风二经济合作社;
 从化市太平镇连塘村二里经济合作社; 从化市太平镇连塘村仁让经济合作社;
 从化市太平镇连塘村仁让经济合作社;



从集村 (2012) 第12001066-1/3号; 从集村 (2012) 第12001066-2/3号;
从化市太平镇联村二经济合作社; 从化市太平镇联村三经济合作社;
从化市太平镇联村一经济合作社;

从集村 (2012) 第12001066-1/3号; 从集村 (2012) 第12001066-2/3号;
从化市太平镇联村二经济合作社; 从化市太平镇联村三经济合作社;

从集村 (2012) 第12001066-1/3号; 从集村 (2012) 第12001066-2/3号;
从化市太平镇联村二经济合作社; 从化市太平镇联村三经济合作社;

从集村 (2012) 第12001066-1/3号; 从集村 (2012) 第12001066-2/3号;
从化市太平镇联村二经济合作社; 从化市太平镇联村三经济合作社;

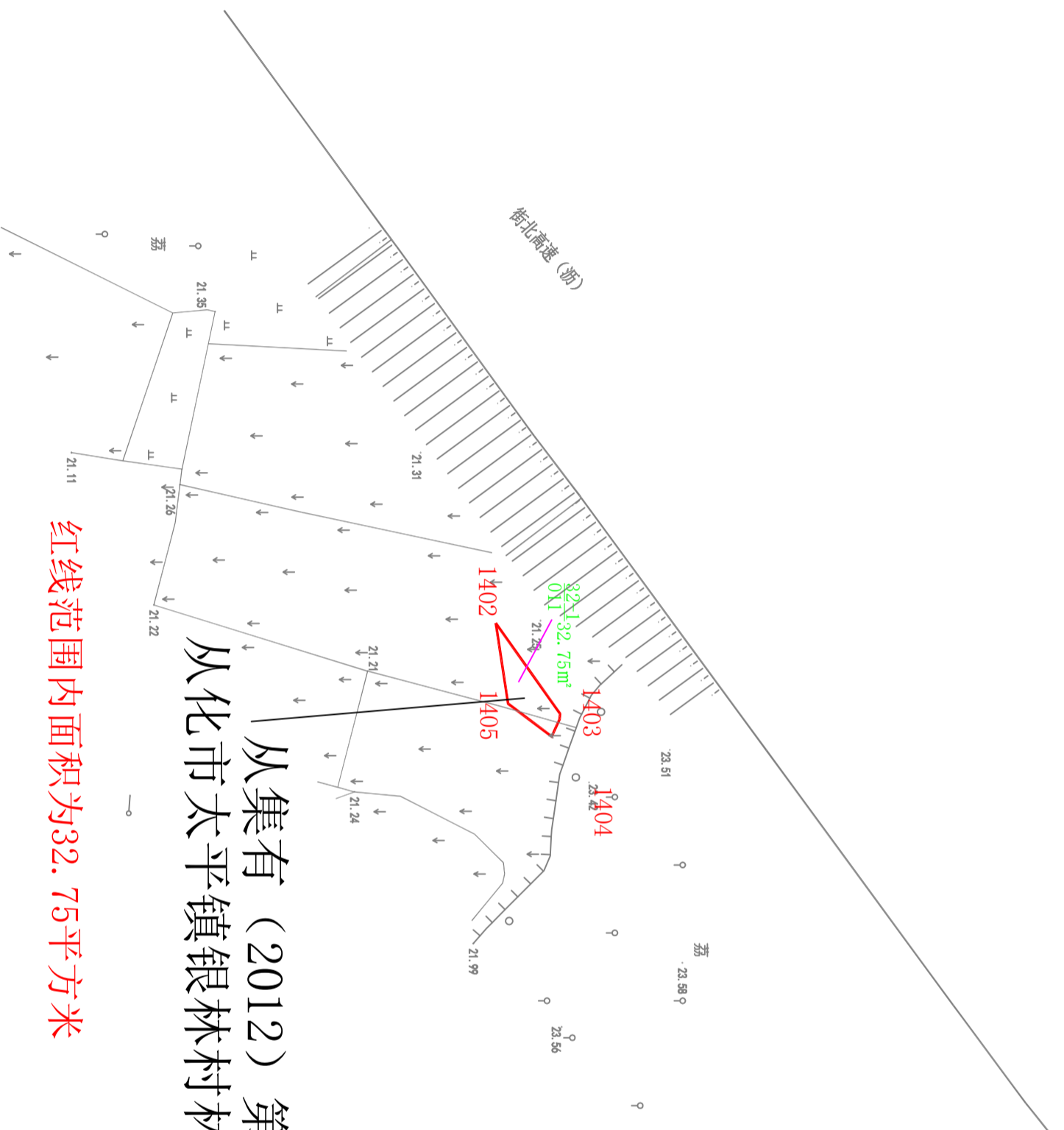
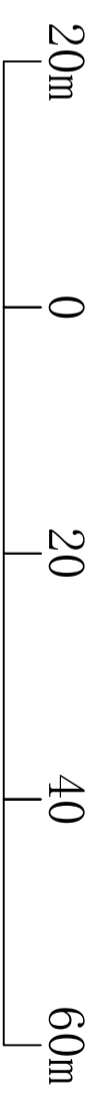
从集村 (2012) 第12001066-1/3号; 从集村 (2012) 第12001066-2/3号;
从化市太平镇联村二经济合作社; 从化市太平镇联村三经济合作社;

从集村 (2012) 第12001066-1/3号; 从集村 (2012) 第12001066-2/3号;
从化市太平镇联村二经济合作社; 从化市太平镇联村三经济合作社;

从集村 (2012) 第12001066-1/3号; 从集村 (2012) 第12001066-2/3号;
从化市太平镇联村二经济合作社; 从化市太平镇联村三经济合作社;

从化街口至花都北兴高速公路改扩建工程建设项目用地征地公告红线图

比例尺： 1:1000



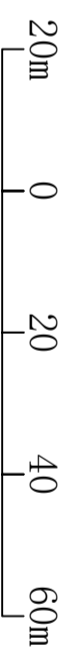
从集有 (2012) 第12000993号
从化市太平镇银林村林一经济合作社

红线范围内面积为32.75平方米

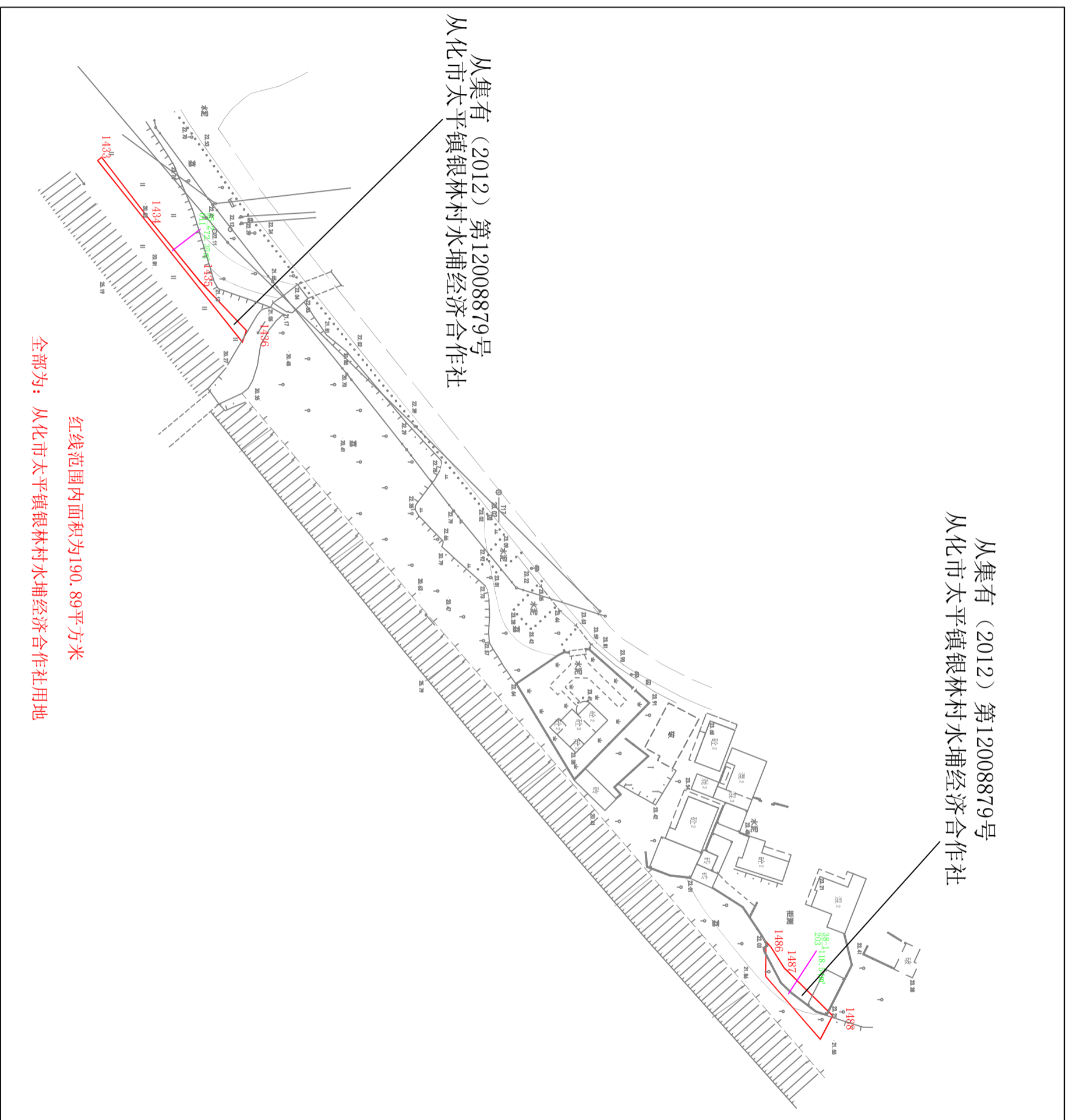
全部为：从化市太平镇银林村林一经济合作社用地

从化街口至花都北兴高速公路改扩建工程建设项目用地征地公告红线图

比例尺： 1:1000



从集有 (2012) 第12008879号
从化市太平镇银林村水埔经济合作社

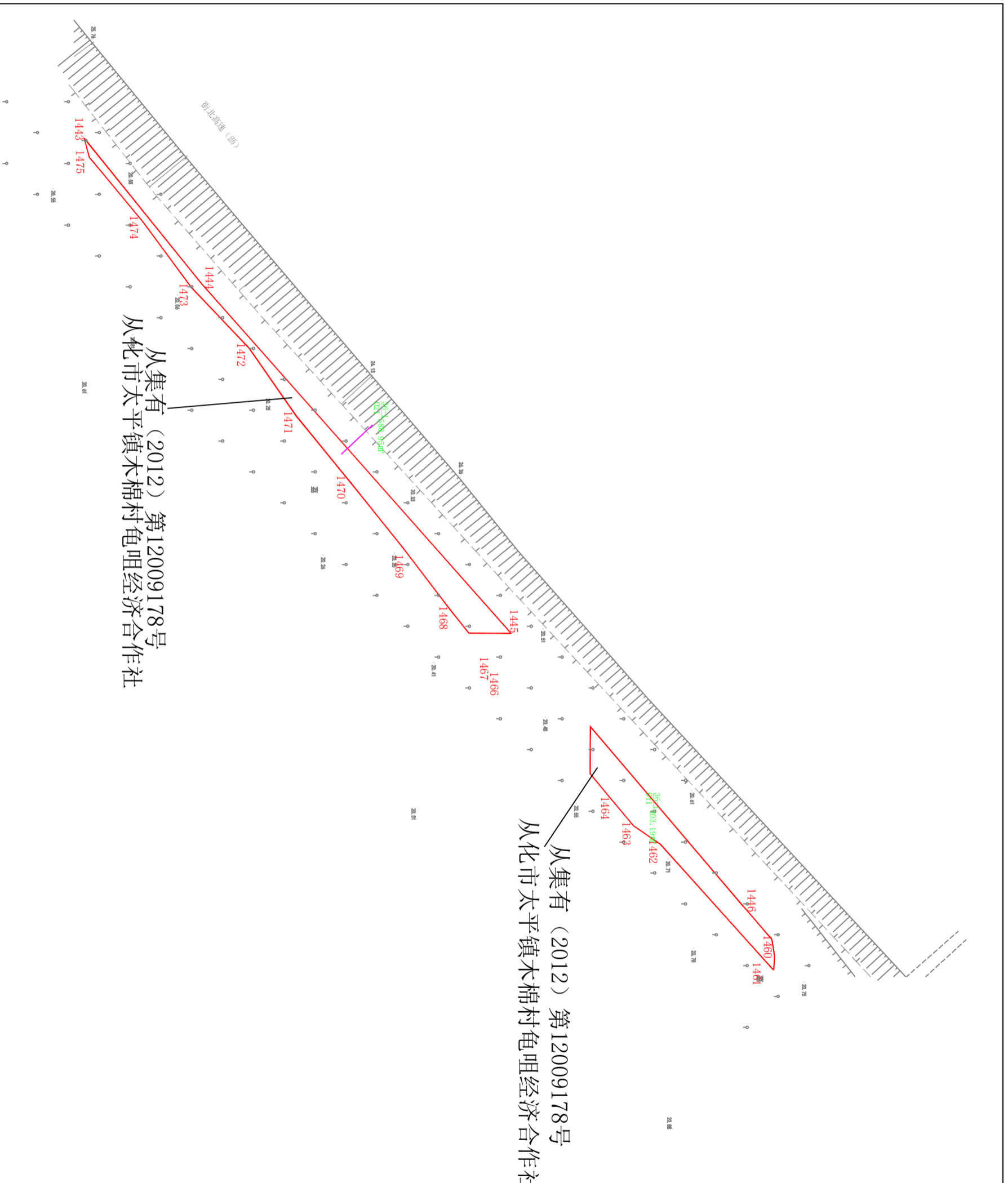
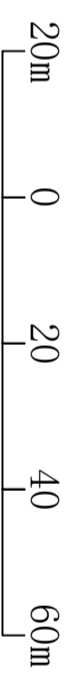


红线范围内面积为190.89平方米

全部为：从化市太平镇银林村水埔经济合作社用地

从化街口至花都北兴高速公路改扩建工程建设项目用地征地公告红线图

比例尺： 1:1000

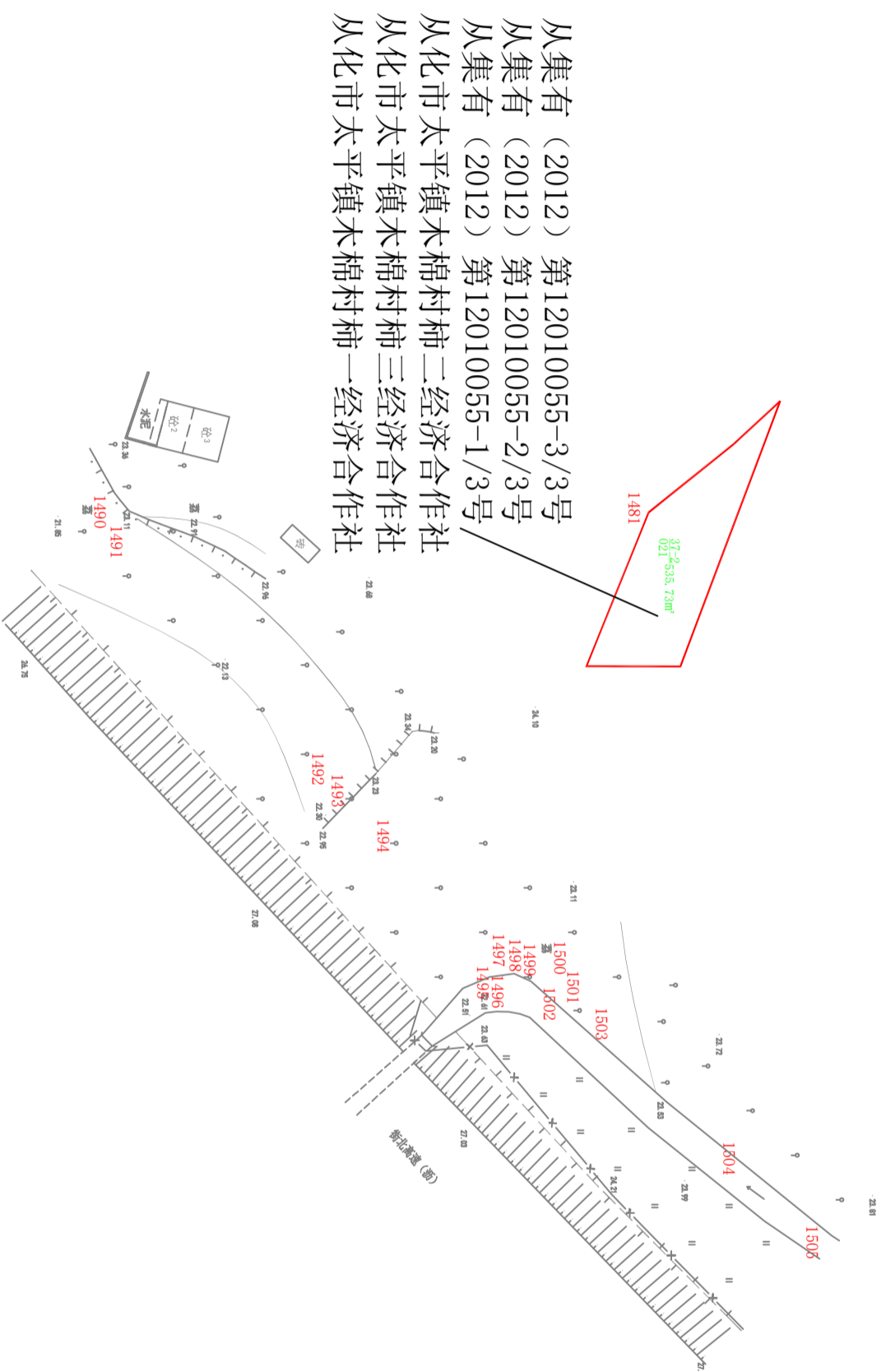
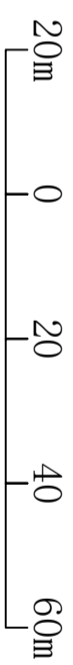


红线范围内面积为992.14平方米

全部为：从化市太平镇木棉村龟咀经济合作社用地

从化街口至花都北兴高速公路改扩建工程建设项目用地征地公告红线图

比例尺： 1:1000



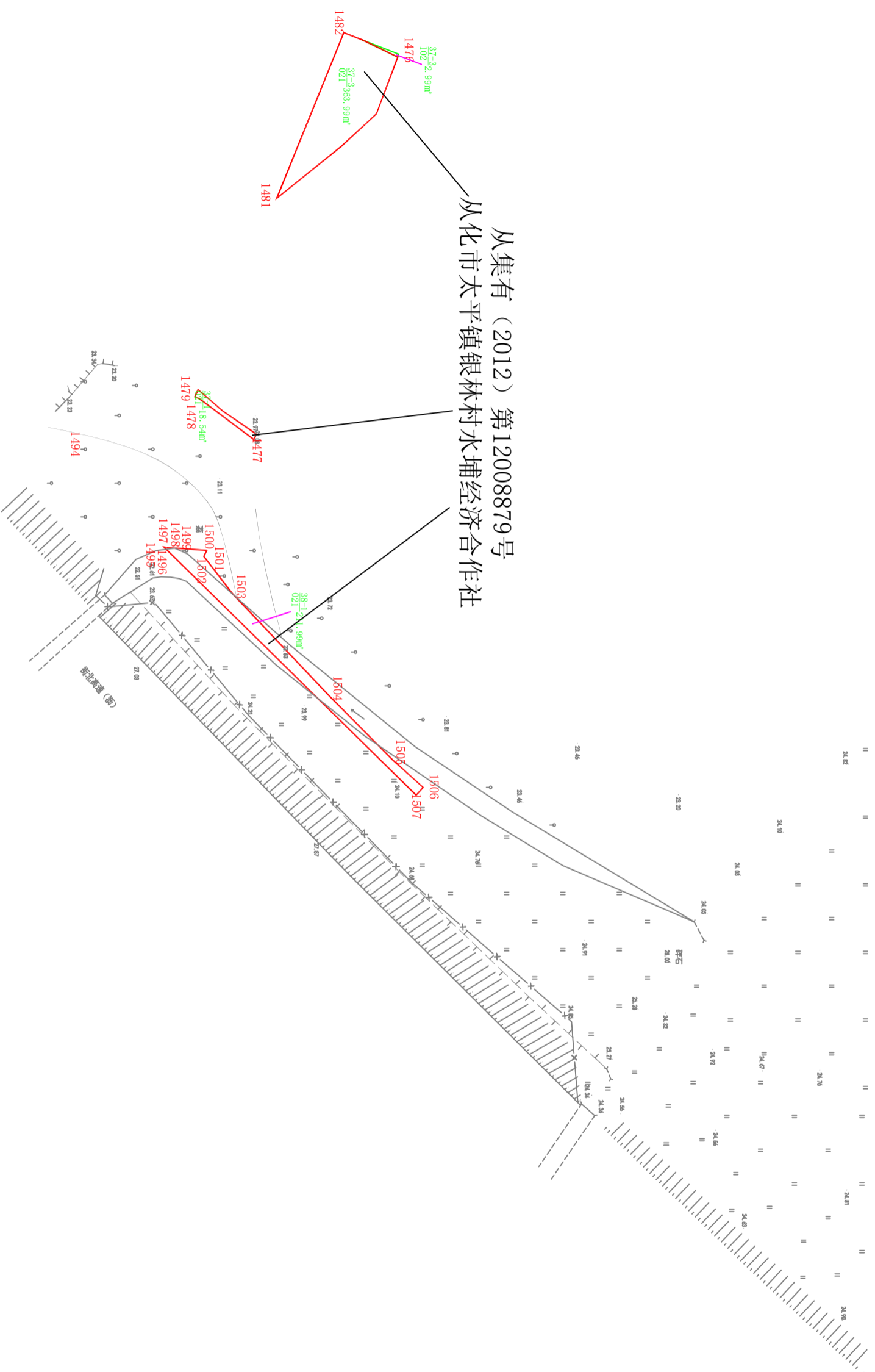
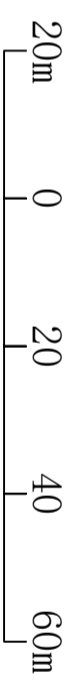
从集有 (2012) 第12010055-3/3号
从集有 (2012) 第12010055-2/3号
从集有 (2012) 第12010055-1/3号
从化市太平镇木棉村柿二经济合作社
从化市太平镇木棉村柿三经济合作社
从化市太平镇木棉村柿一经济合作社

红线范围内面积为535.73平方米

从集有 (2012) 第12010055-3/3号
从集有 (2012) 第12010055-2/3号
从集有 (2012) 第12010055-1/3号
从化市太平镇木棉村柿二经济合作社
从化市太平镇木棉村柿三经济合作社
从化市太平镇木棉村柿一经济合作社

从化街口至花都北兴高速公路改扩建工程建设项目用地征地公告红线图

比例尺: 1:1000




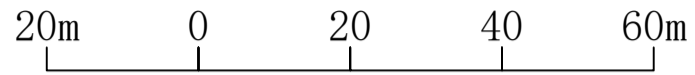
从集有 (2012) 第12008879号
从化市太平镇银林村水埔经济合作社

红线范围内面积为594.52平方米

全部为:从化市太平镇银林村水埔经济合作社用地

从化街口至花都北兴高速公路改扩建工程建设项目用地征地公告红线图

比例尺： 1:1000



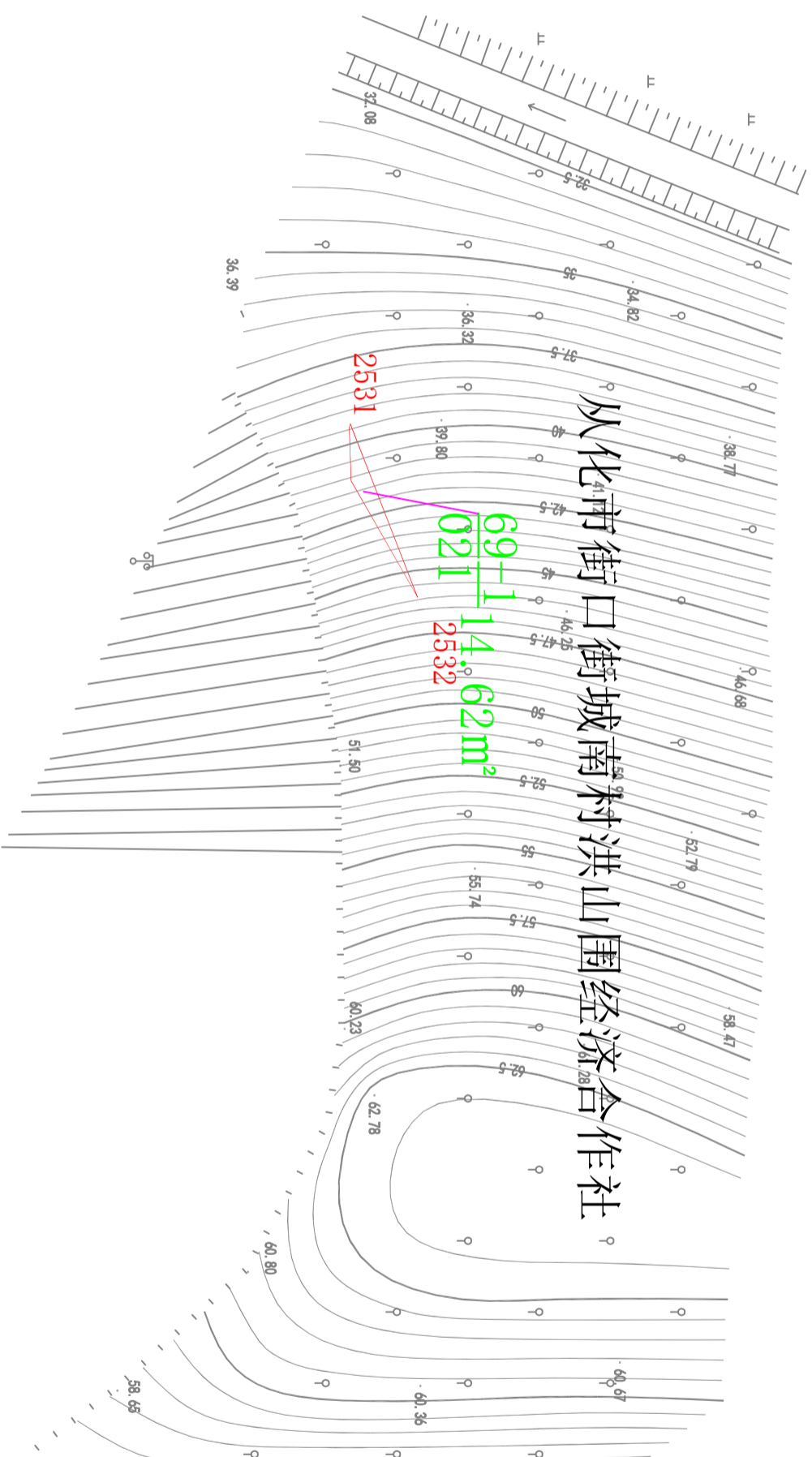
从集有(2012)第12010082-1/2号;从集有(2012)第12010082-2/2号
从化市太平镇木棉村大兴经济合作社;从化市太平镇木棉村艾元经济合作社

红线范围内面积为494.15平方米

全部为:从化市太平镇木棉村大兴经济合作社;从化市太平镇木棉村艾元经济合作社用地

从化街口至花都北兴高速公路改扩建工程建设项目用地征地公告红线图

比例尺 1:1000

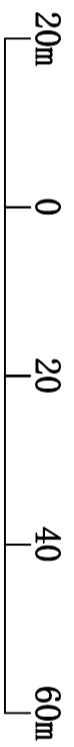


红线范围内面积为18.38平方米

全部为：从化市街口街城南村洪山围经济合作社（证号：从集有（2012）第12001856号）集体土地

从化街口至花都北兴高速公路改扩建工程建设项目用地征地公告红线图

比例尺 1:1000

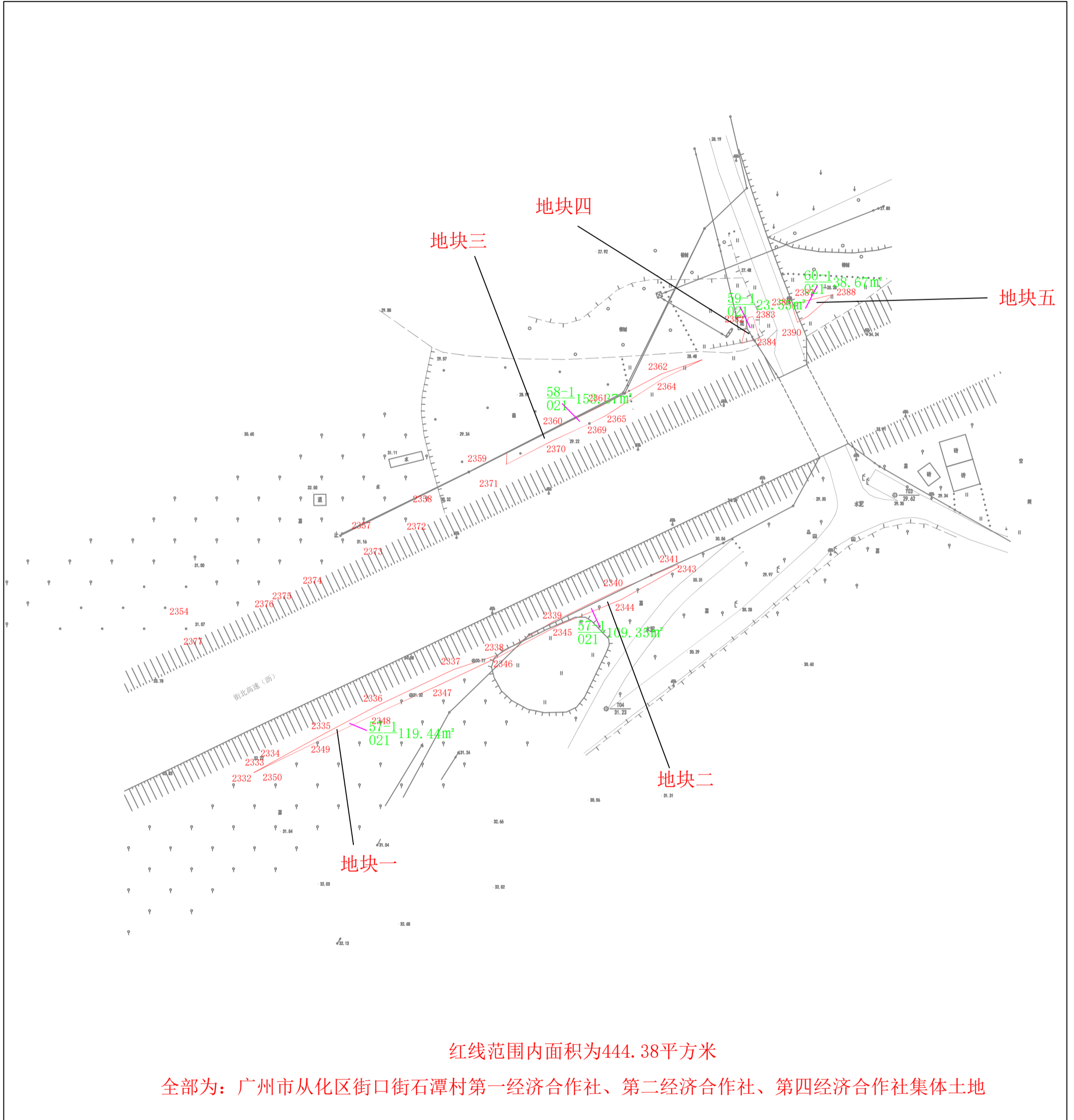
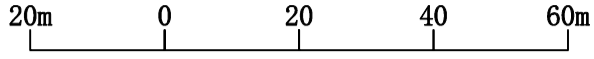


红线范围内面积为320.54平方米;

全部为：广州市从化区街口街石潭村第一经济合作社、第二经济合作社\第三经济合作社、第四经济合作社、第五经济合作社
(证号：从集有(2012)第12003932-1/5号；从集有(2012)第12003932-2/5号；
从集有(2012)第12003932-3/5号；从集有(2012)第12003932-4/5号；从集有(2012)第12003932-5/5号；)集体土地

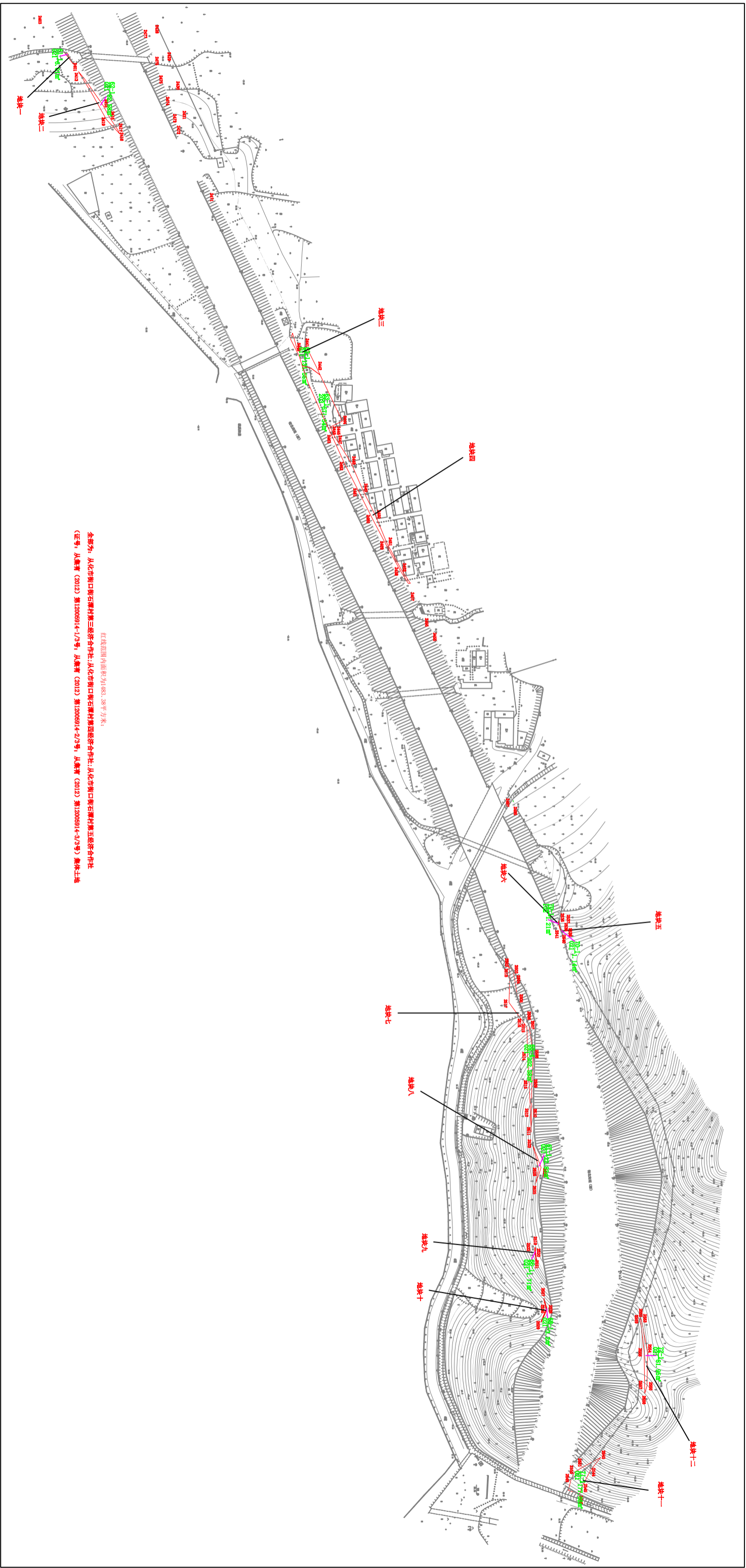
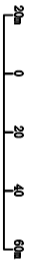
从化街口至花都北兴高速公路改扩建工程建设项目用地征地公告红线图

比例尺 1:1000



从化街口至花都北兴高速公路改扩建建设工程建设项目用地征地公告红线图

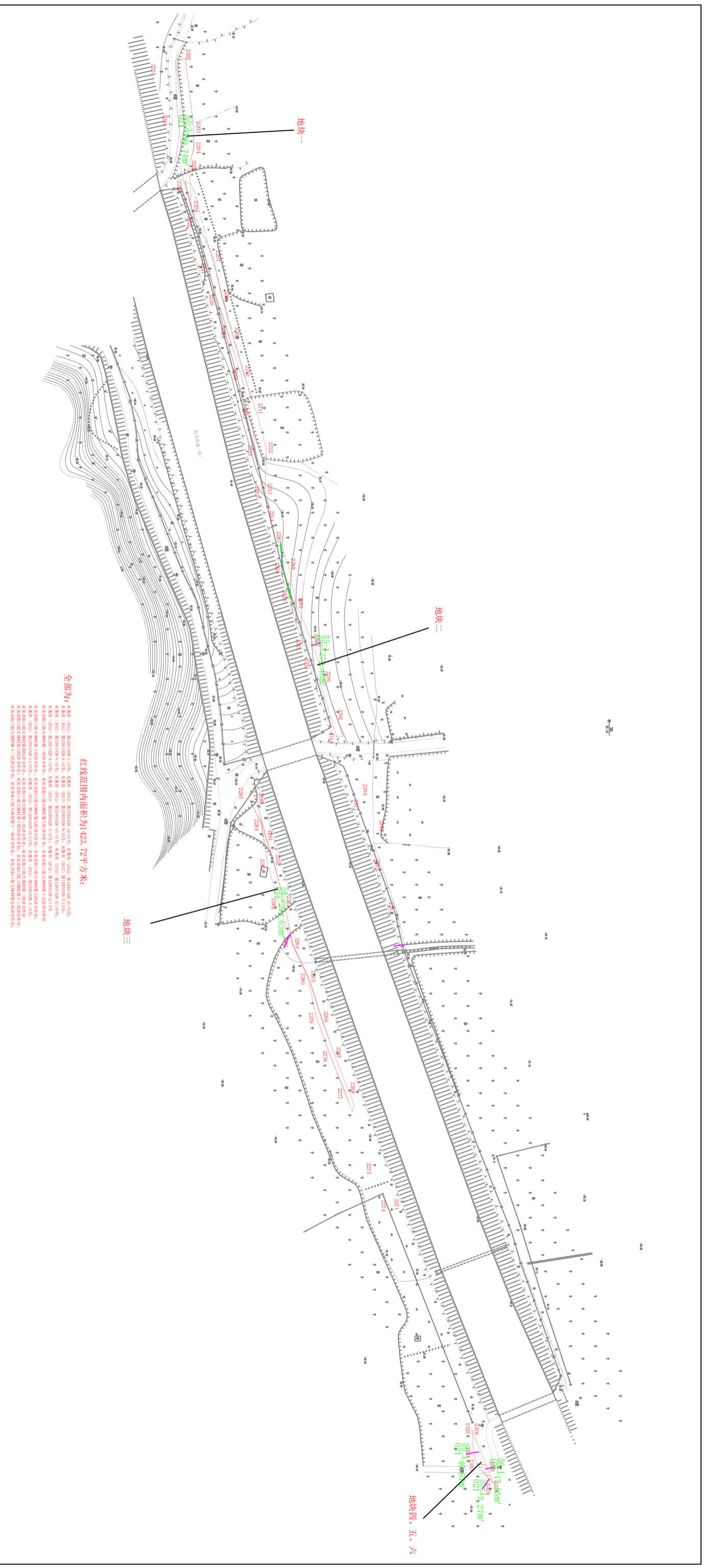
比例尺 1:1000



红线范围内面积为482.38平方米。
全部为：从化市街口街石潭村第三经济合作社；从化市街口街石潭村第四经济合作社；从化市街口街石潭村第五经济合作社
(证书：从集策〔2012〕第12006914-1/3号，从集策〔2012〕第12006914-2/3号，从集策〔2012〕第12006914-3/3号)集体土地

从化街口至花都北兴高速公路改扩建工程建设项目用地征地公告红线图

比例尺 1:1000 20m 0 20 40 60m



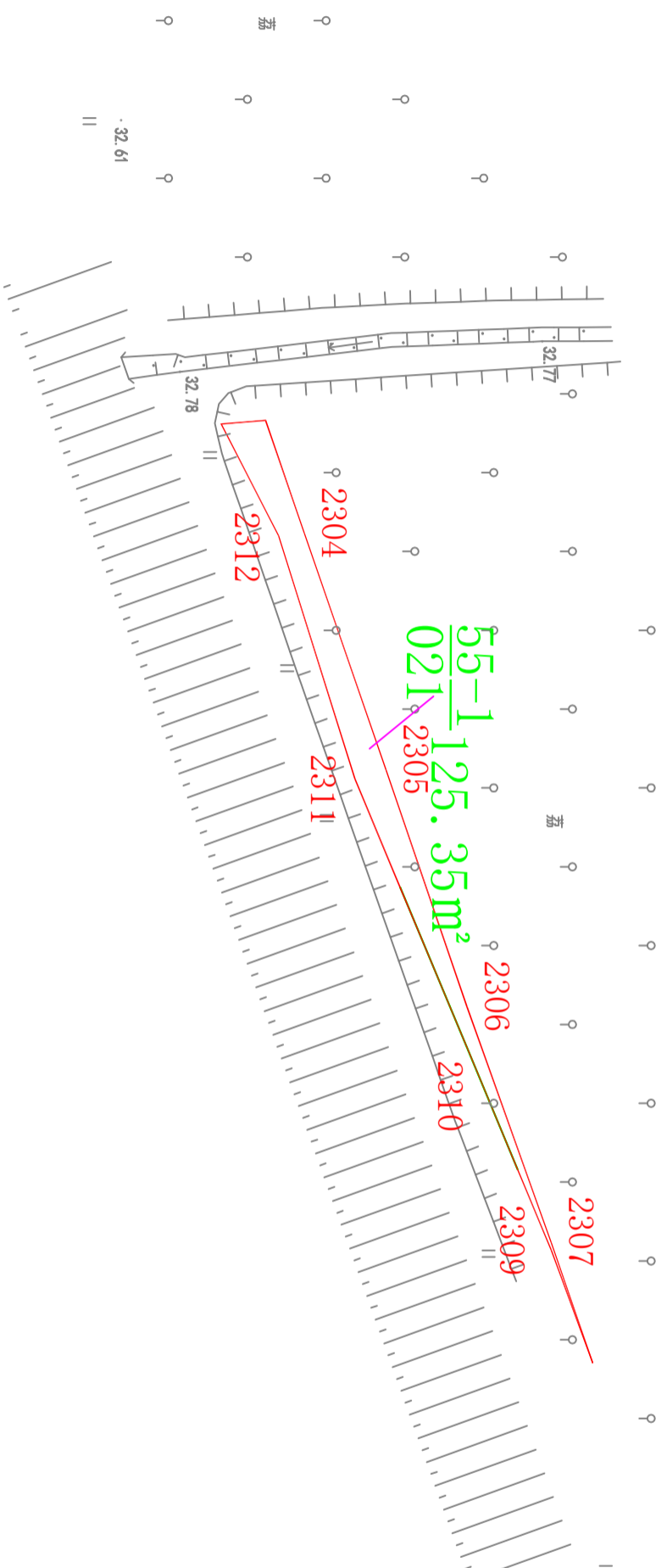
全部为: 423.72平方米

红线范围内面积为423.72平方米:

地块一: 52.7, 53.7, 52.3, 52.1, 52.5, 52.6, 52.7, 52.8, 52.9, 53.0, 53.1, 53.2, 53.3, 53.4, 53.5, 53.6, 53.7, 53.8, 53.9, 54.0, 54.1, 54.2, 54.3, 54.4, 54.5, 54.6, 54.7, 54.8, 54.9, 55.0, 55.1, 55.2, 55.3, 55.4, 55.5, 55.6, 55.7, 55.8, 55.9, 56.0, 56.1, 56.2, 56.3, 56.4, 56.5, 56.6, 56.7, 56.8, 56.9, 57.0, 57.1, 57.2, 57.3, 57.4, 57.5, 57.6, 57.7, 57.8, 57.9, 58.0, 58.1, 58.2, 58.3, 58.4, 58.5, 58.6, 58.7, 58.8, 58.9, 59.0, 59.1, 59.2, 59.3, 59.4, 59.5, 59.6, 59.7, 59.8, 59.9, 60.0, 60.1, 60.2, 60.3, 60.4, 60.5, 60.6, 60.7, 60.8, 60.9, 61.0, 61.1, 61.2, 61.3, 61.4, 61.5, 61.6, 61.7, 61.8, 61.9, 62.0, 62.1, 62.2, 62.3, 62.4, 62.5, 62.6, 62.7, 62.8, 62.9, 63.0, 63.1, 63.2, 63.3, 63.4, 63.5, 63.6, 63.7, 63.8, 63.9, 64.0, 64.1, 64.2, 64.3, 64.4, 64.5, 64.6, 64.7, 64.8, 64.9, 65.0, 65.1, 65.2, 65.3, 65.4, 65.5, 65.6, 65.7, 65.8, 65.9, 66.0, 66.1, 66.2, 66.3, 66.4, 66.5, 66.6, 66.7, 66.8, 66.9, 67.0, 67.1, 67.2, 67.3, 67.4, 67.5, 67.6, 67.7, 67.8, 67.9, 68.0, 68.1, 68.2, 68.3, 68.4, 68.5, 68.6, 68.7, 68.8, 68.9, 69.0, 69.1, 69.2, 69.3, 69.4, 69.5, 69.6, 69.7, 69.8, 69.9, 70.0, 70.1, 70.2, 70.3, 70.4, 70.5, 70.6, 70.7, 70.8, 70.9, 71.0, 71.1, 71.2, 71.3, 71.4, 71.5, 71.6, 71.7, 71.8, 71.9, 72.0, 72.1, 72.2, 72.3, 72.4, 72.5, 72.6, 72.7, 72.8, 72.9, 73.0, 73.1, 73.2, 73.3, 73.4, 73.5, 73.6, 73.7, 73.8, 73.9, 74.0, 74.1, 74.2, 74.3, 74.4, 74.5, 74.6, 74.7, 74.8, 74.9, 75.0, 75.1, 75.2, 75.3, 75.4, 75.5, 75.6, 75.7, 75.8, 75.9, 76.0, 76.1, 76.2, 76.3, 76.4, 76.5, 76.6, 76.7, 76.8, 76.9, 77.0, 77.1, 77.2, 77.3, 77.4, 77.5, 77.6, 77.7, 77.8, 77.9, 78.0, 78.1, 78.2, 78.3, 78.4, 78.5, 78.6, 78.7, 78.8, 78.9, 79.0, 79.1, 79.2, 79.3, 79.4, 79.5, 79.6, 79.7, 79.8, 79.9, 80.0, 80.1, 80.2, 80.3, 80.4, 80.5, 80.6, 80.7, 80.8, 80.9, 81.0, 81.1, 81.2, 81.3, 81.4, 81.5, 81.6, 81.7, 81.8, 81.9, 82.0, 82.1, 82.2, 82.3, 82.4, 82.5, 82.6, 82.7, 82.8, 82.9, 83.0, 83.1, 83.2, 83.3, 83.4, 83.5, 83.6, 83.7, 83.8, 83.9, 84.0, 84.1, 84.2, 84.3, 84.4, 84.5, 84.6, 84.7, 84.8, 84.9, 85.0, 85.1, 85.2, 85.3, 85.4, 85.5, 85.6, 85.7, 85.8, 85.9, 86.0, 86.1, 86.2, 86.3, 86.4, 86.5, 86.6, 86.7, 86.8, 86.9, 87.0, 87.1, 87.2, 87.3, 87.4, 87.5, 87.6, 87.7, 87.8, 87.9, 88.0, 88.1, 88.2, 88.3, 88.4, 88.5, 88.6, 88.7, 88.8, 88.9, 89.0, 89.1, 89.2, 89.3, 89.4, 89.5, 89.6, 89.7, 89.8, 89.9, 90.0, 90.1, 90.2, 90.3, 90.4, 90.5, 90.6, 90.7, 90.8, 90.9, 91.0, 91.1, 91.2, 91.3, 91.4, 91.5, 91.6, 91.7, 91.8, 91.9, 92.0, 92.1, 92.2, 92.3, 92.4, 92.5, 92.6, 92.7, 92.8, 92.9, 93.0, 93.1, 93.2, 93.3, 93.4, 93.5, 93.6, 93.7, 93.8, 93.9, 94.0, 94.1, 94.2, 94.3, 94.4, 94.5, 94.6, 94.7, 94.8, 94.9, 95.0, 95.1, 95.2, 95.3, 95.4, 95.5, 95.6, 95.7, 95.8, 95.9, 96.0, 96.1, 96.2, 96.3, 96.4, 96.5, 96.6, 96.7, 96.8, 96.9, 97.0, 97.1, 97.2, 97.3, 97.4, 97.5, 97.6, 97.7, 97.8, 97.9, 98.0, 98.1, 98.2, 98.3, 98.4, 98.5, 98.6, 98.7, 98.8, 98.9, 99.0, 99.1, 99.2, 99.3, 99.4, 99.5, 99.6, 99.7, 99.8, 99.9, 100.0

从化街口至花都北兴高速公路改扩建工程建设项目用地征地公告红线图

比例尺 1:1000

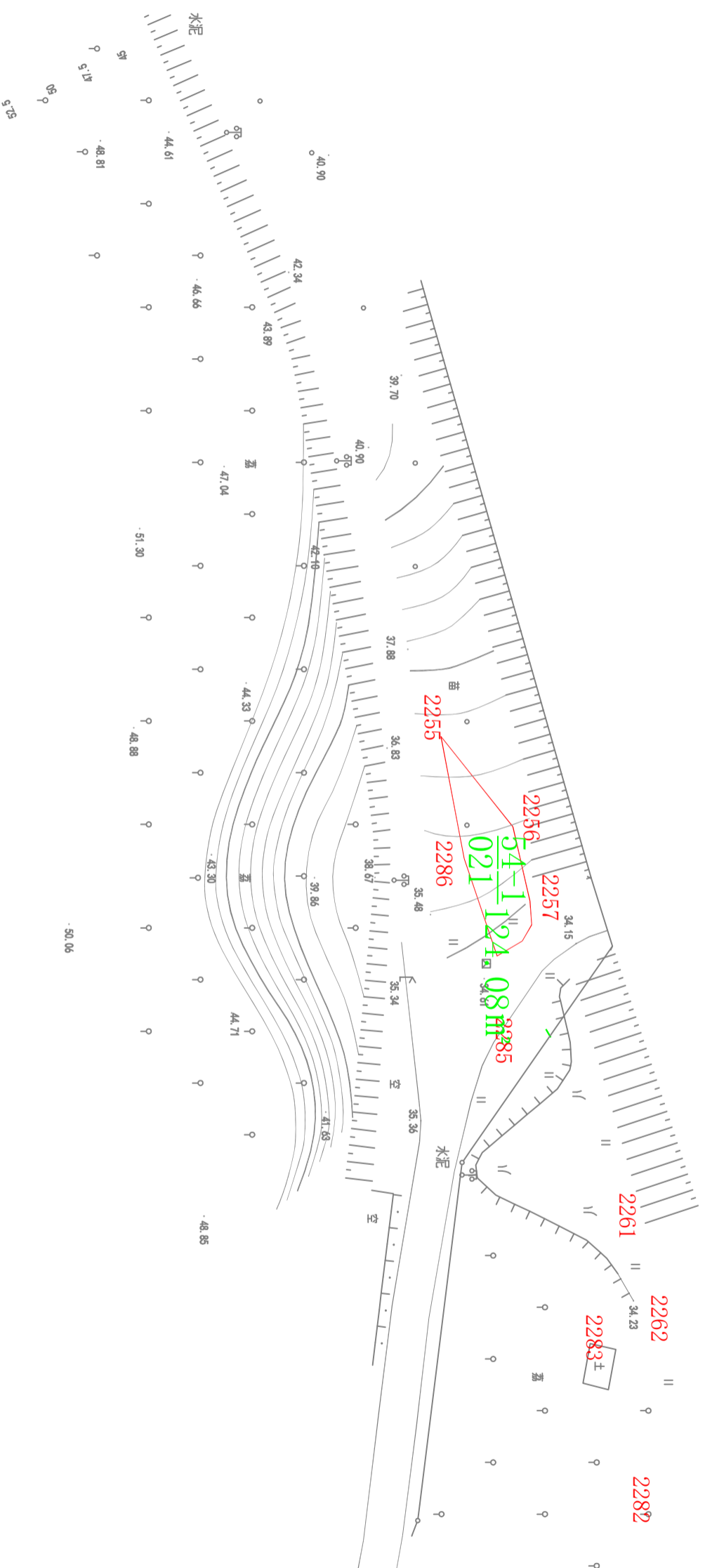


红线范围内面积为125.35平方米;

全部为：广州市从化区街口街大坳村第一~五、十三、十四经济合作社集体土地;

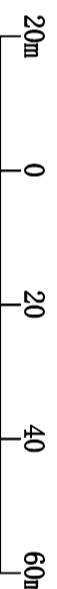
从化街口至花都北兴高速公路改扩建工程建设项目用地征地公告红线图

比例尺 1:1000




红线范围内面积为124.08平方米;

全部为：从化市街口街大坳经济联合社(证号：从集有(2012)第12001636号)集体土地



从集有 (2012) 第12001679号
从化市街口街大坳村第八经济合作社



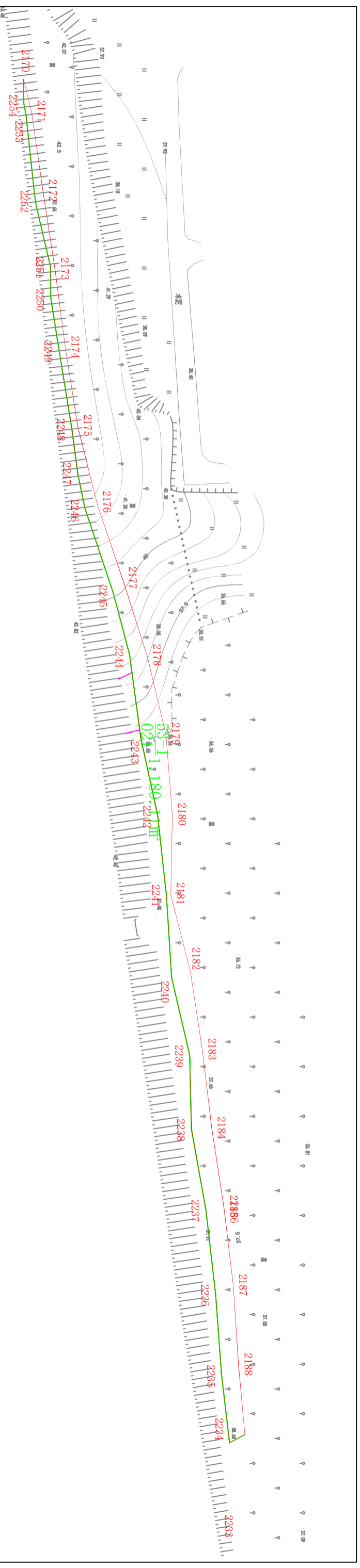
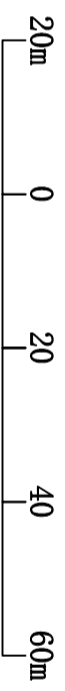
从集有 (2012) 第12001670号
从化市街口街大坳村第八经济合作社

红线范围内面积为2101.59平方米;

全部为: 从化市街口街大坳村第八经济合作社(证号: 从集有 (2012) 第12001670号; 从集有 (2012) 第12001679号)

从化街口至花都北兴高速公路改扩建工程建设项目用地征地公告红线图

比例尺 1:1000

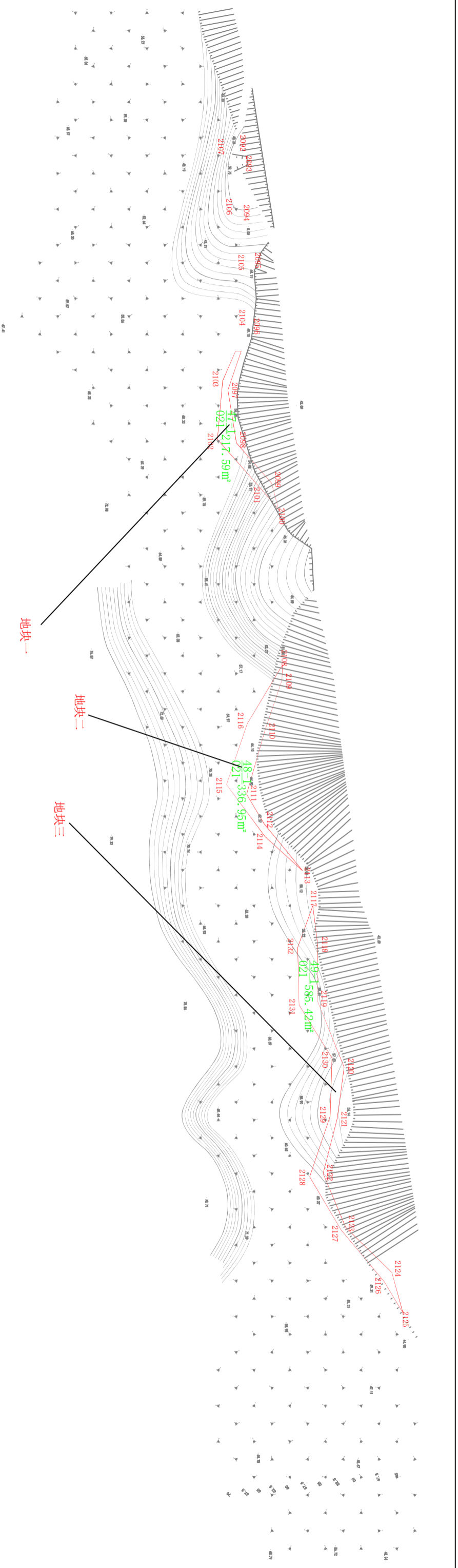
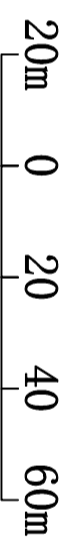


红线范围内面积为1180.11平方米;

从化市太平镇井岗经济联合社(证号: 从集有(2012)第12015080号)集体土地

从化街口至花都北兴高速公路改扩建工程建设项目用地征地公告红线图

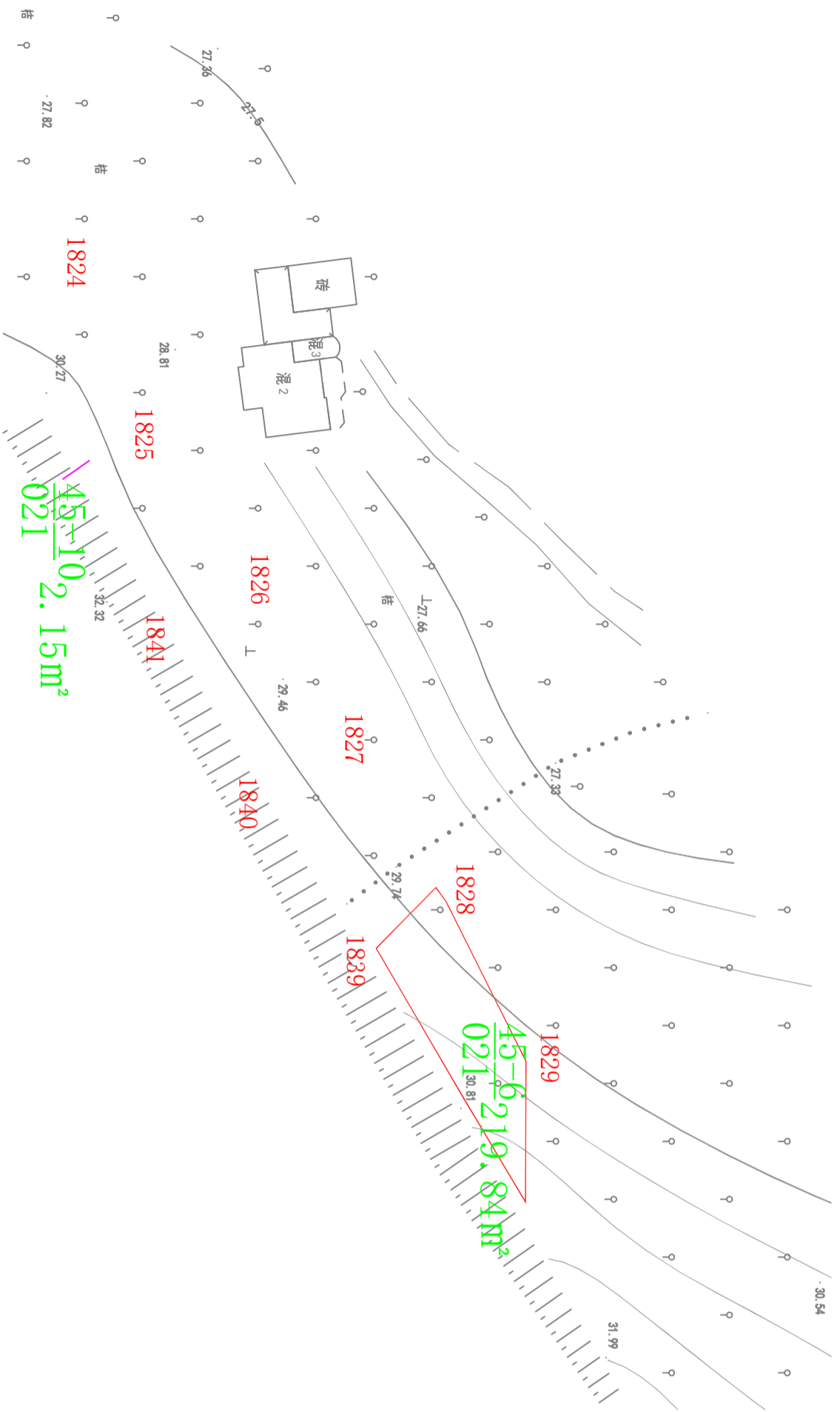
比例尺 1:1000



- 从化市太平镇井岗村贝心一经济合作社; 从化市太平镇井岗村西江三经济合作社; 从化市太平镇井岗村中和二经济合作社
- 从化市太平镇井岗村贝心二经济合作社; 从化市太平镇井岗村西江一经济合作社; 从化市太平镇井岗村贝心四经济合作社; 从化市太平镇井岗村平山经济合作社
- 从化市太平镇井岗村中和一经济合作社; 从化市太平镇井岗村中和三经济合作社; 从化市太平镇井岗村西江二经济合作社; 从化市太平镇井岗村贝心三经济合作社

从化街口至花都北兴高速公路改扩建工程建设项目用地征地公告红线图

比例尺 1:1000

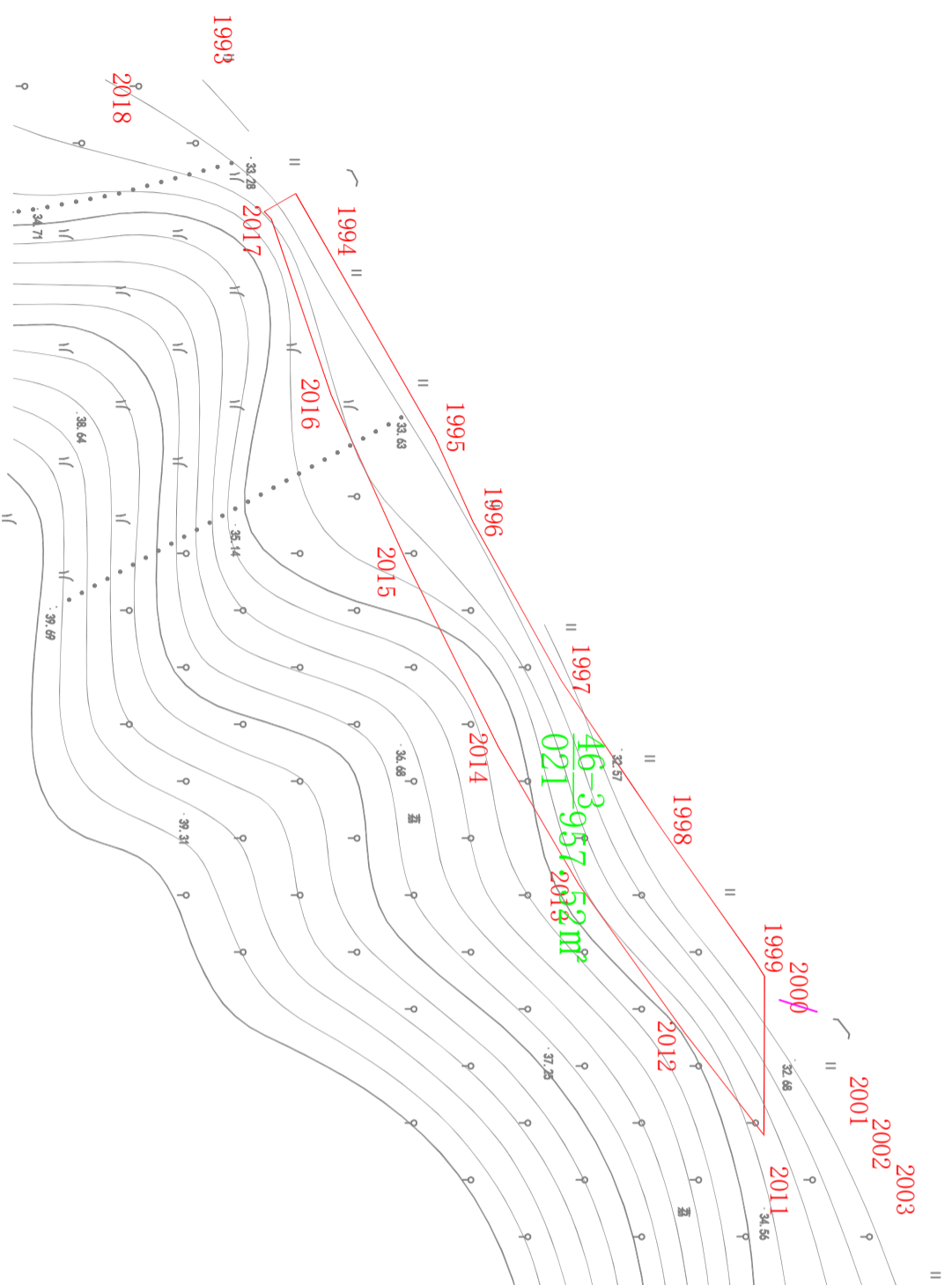
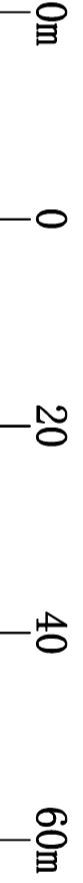


红线范围内面积为219.84平方米;

全部为: 从化市太平镇井岗村贝心三经济合作社(从集有(2012)第12016291-1/5号)集体土地

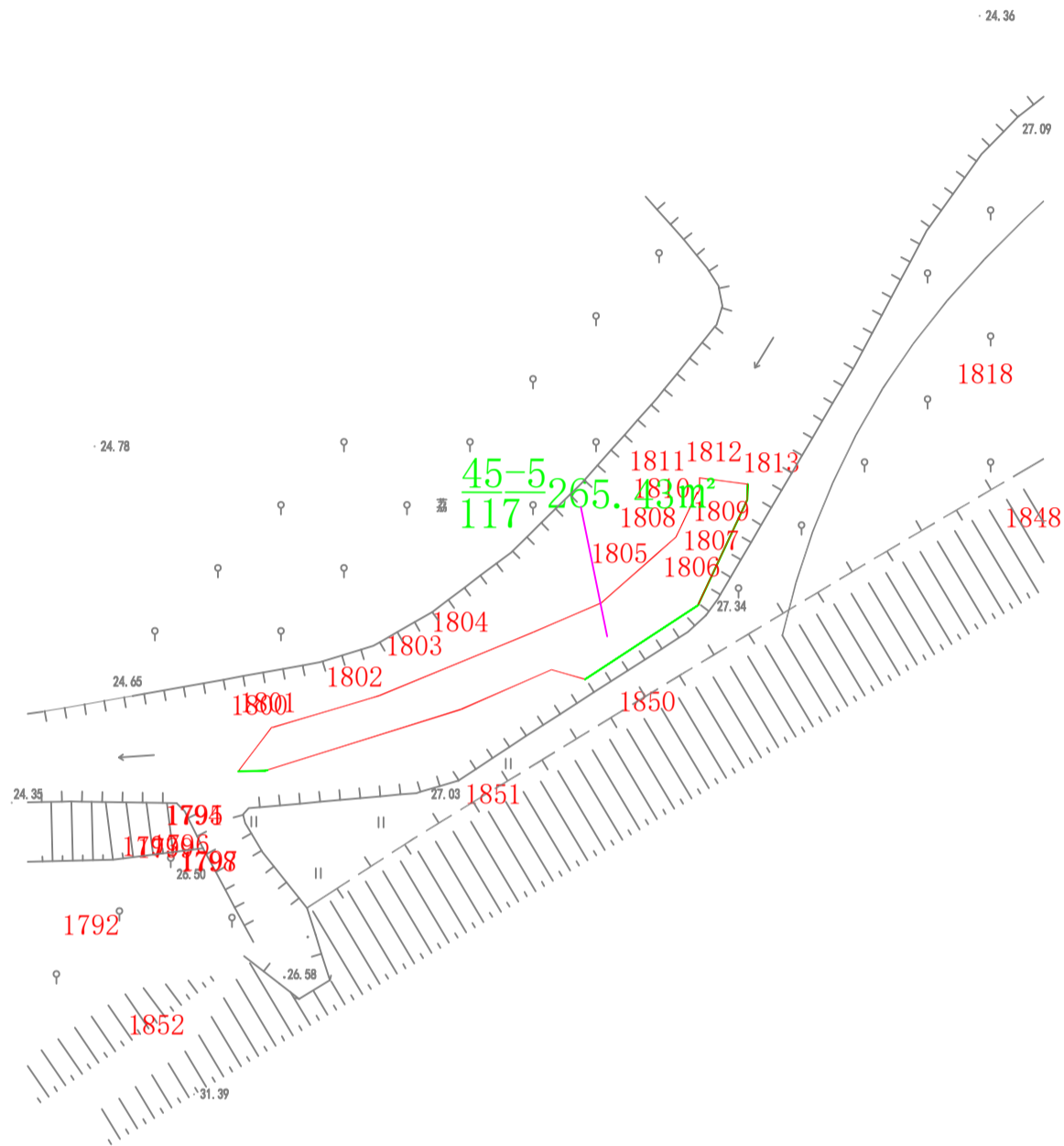
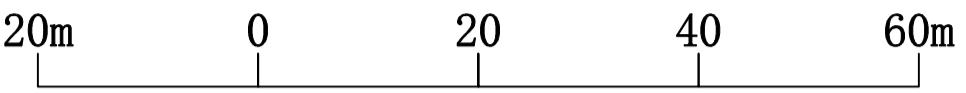
从化街口至花都北兴高速公路改扩建工程建设项目用地征地公告红线图

比例尺 1:1000



从化街口至花都北兴高速公路改扩建工程建设项目用地征地公告红线图

比例尺 1:1000

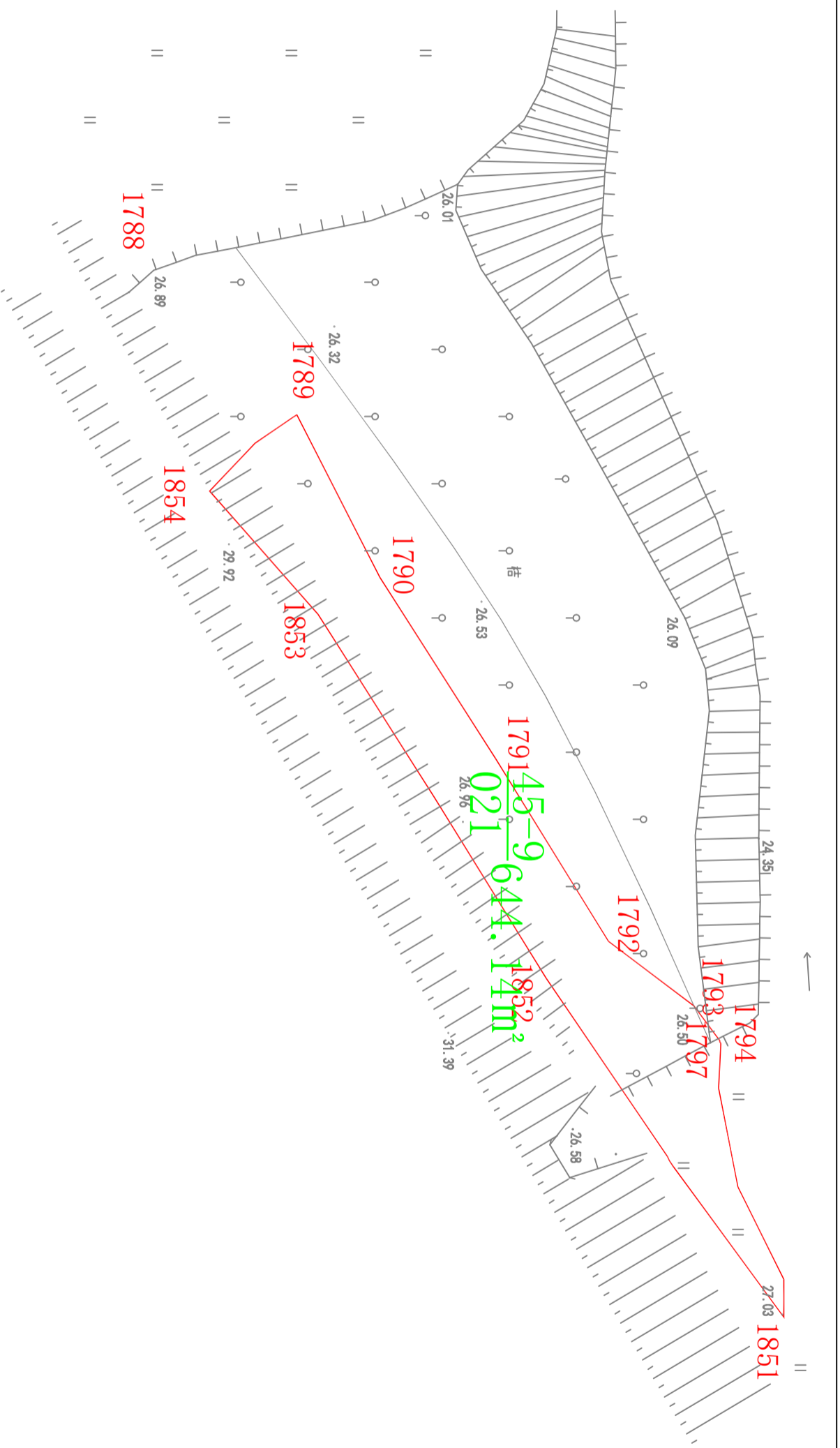


红线范围内面积为265.43平方米;

全部为：从化市太平镇钟楼村中二经济合作社;从化市太平镇钟楼村中一经济合作社;
从化市太平镇钟楼村郭庄经济合作社;从化市太平镇钟楼村金中经济合作社
从化市太平镇钟楼村中三经济合作社集体土地。

从化街口至花都北兴高速公路改扩建工程建设项目用地征地公告红线图

比例尺 1:1000

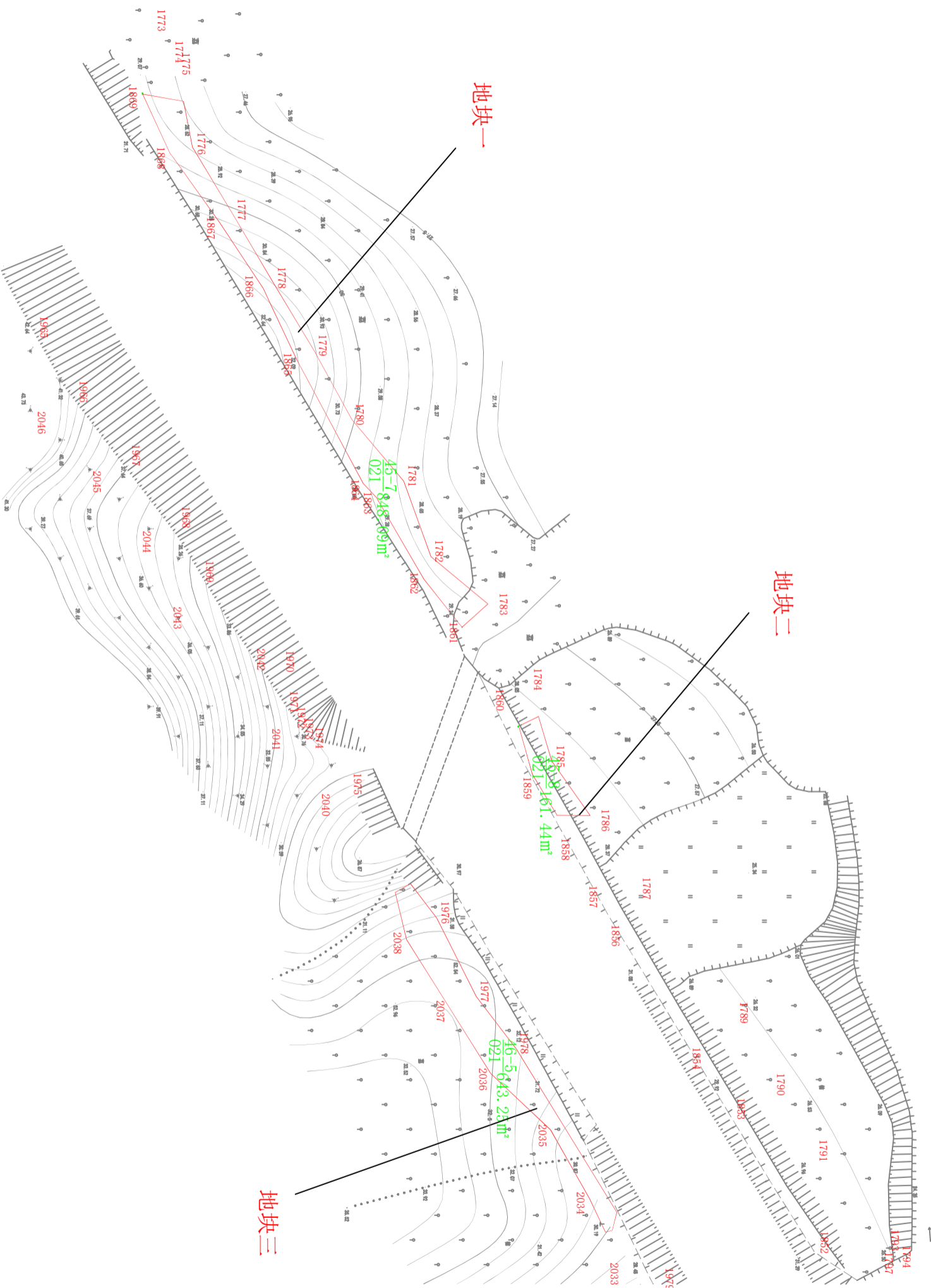
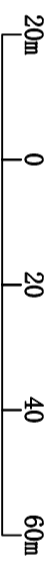


红线范围内面积为644.14平方米;

全部为: 广州市从化区太平镇西湖经济联合社集体土地

从化街口至花都北兴高速公路改扩建工程建设项目用地征地公告红线图

比例尺 1:1000

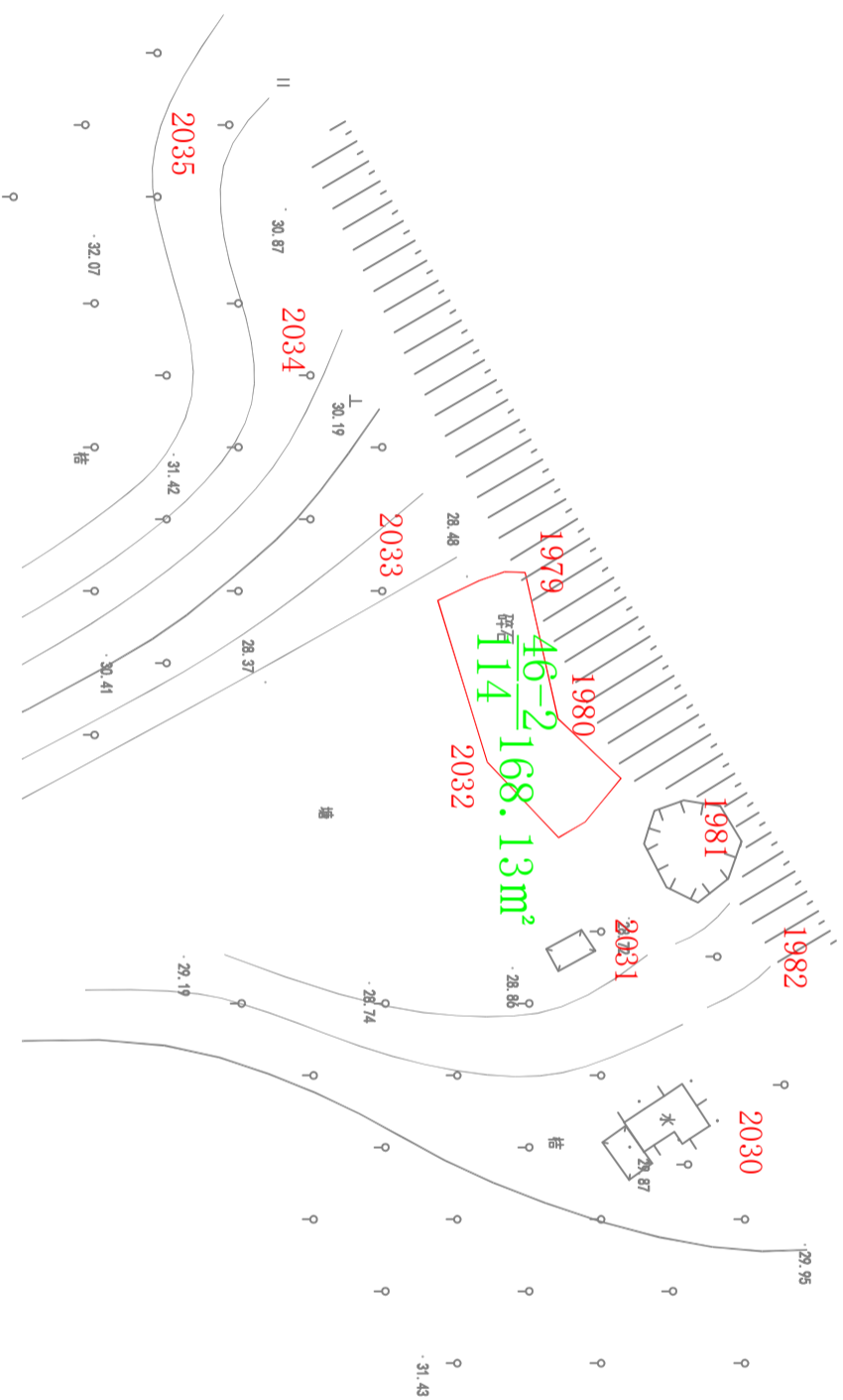
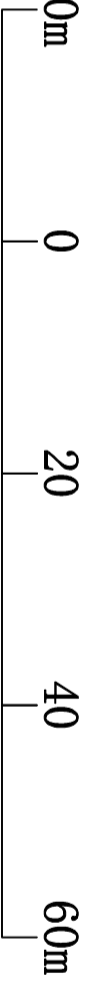


红线范围内面积为1652.78平方米:

全部为: 广州市从化区太平镇井岗经济联合社集体土地

从化街口至花都北兴高速公路改扩建工程建设项目用地征地公告红线图

比例尺 1:1000



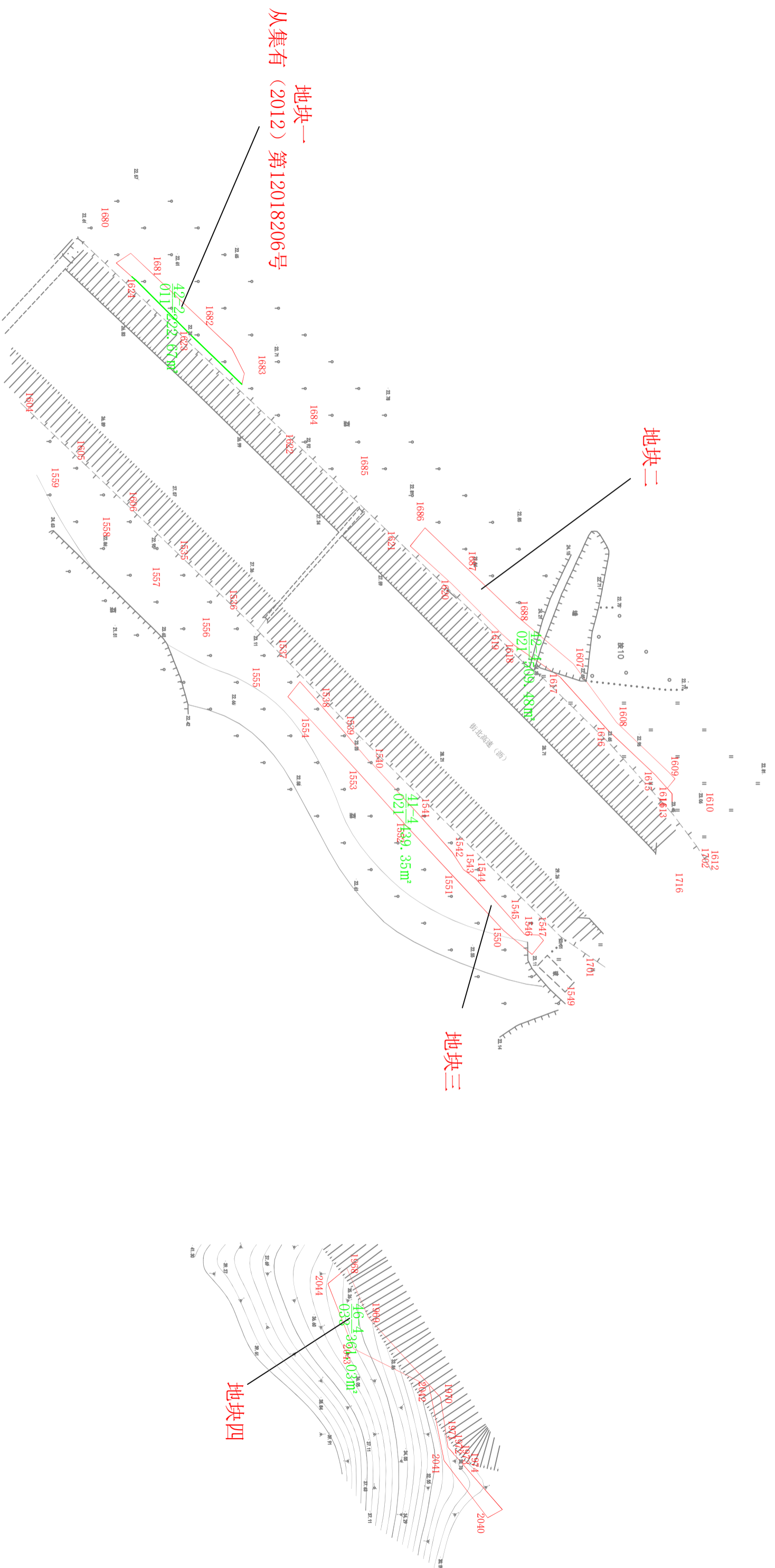
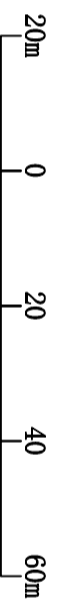
红线范围内面积为168.13平方米;

全部为：从化市太平镇西湖村第一经济合作社;从化市太平镇西湖村第二经济合作社;从化市太平镇西湖村第三经济合作社)

(证号：从集有(2012)第12004035-3/3号; 从集有(2012)第12004035-2/3号; 从集有(2012)第12004035-1/3号) 集体土地

从化街口至花都北兴高速公路改扩建工程建设项目用地征地公告红线图

比例尺 1:1000



地块一
从集有 (2012) 第12018206号

地块二

地块三

地块四


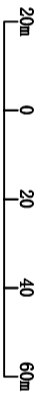
红线范围内面积为1532.53平方米;

全部为: 广州市从化区太平镇木棉经济联合社

(证号: 从集有 (2012) 第12018206号) 集体土地

从化街口至花都北兴高速公路改扩建工程建设项目用地征地公告红线图

比例尺 1:1000

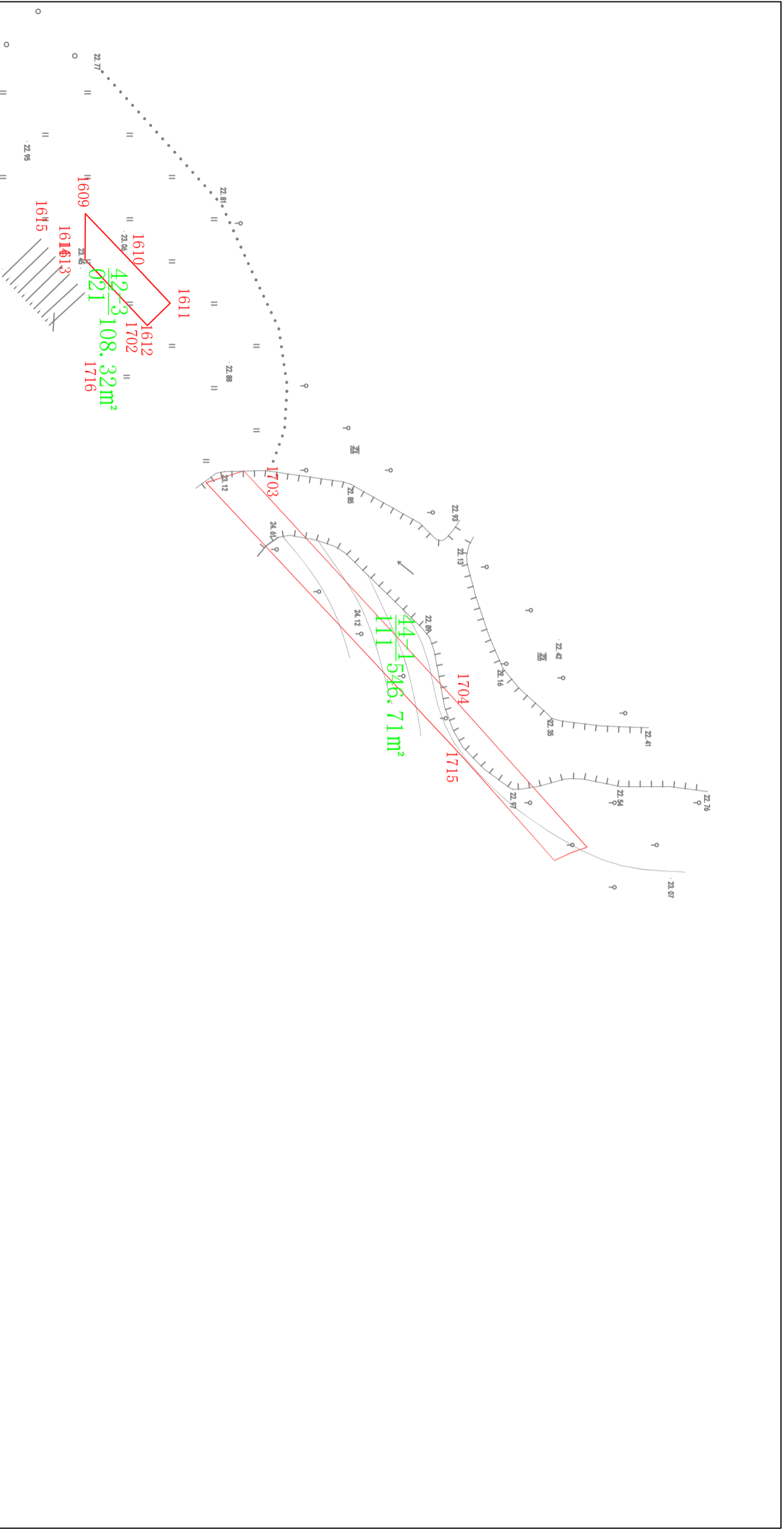
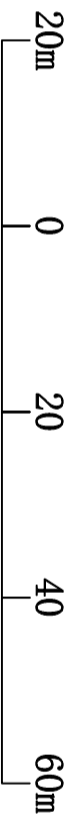


红线范围内面积为5764.53平方米:

- 从化市太平镇木棉村李巷经济合作社: 从化市太平镇木棉村万合经济合作社: 从化市太平镇木棉村廻车经济合作社:
- 从化市太平镇木棉村红华经济合作社: 从化市太平镇木棉村红星经济合作社: 从化市太平镇木棉村永红经济合作社:
- 从化市太平镇木棉村桥逃经济合作社: 从化市太平镇木棉村四兴经济合作社: 从化市太平镇木棉村永三经济合作社:
- 从化市太平镇木棉村龙元经济合作社: 从化市太平镇木棉村西岭经济合作社: 从化市太平镇木棉村合记经济合作社: 从化市太平镇木棉村瓦底经济合作社:

从化街口至花都北兴高速公路改扩建工程建设项目用地征地公告红线图

比例尺 1:1000

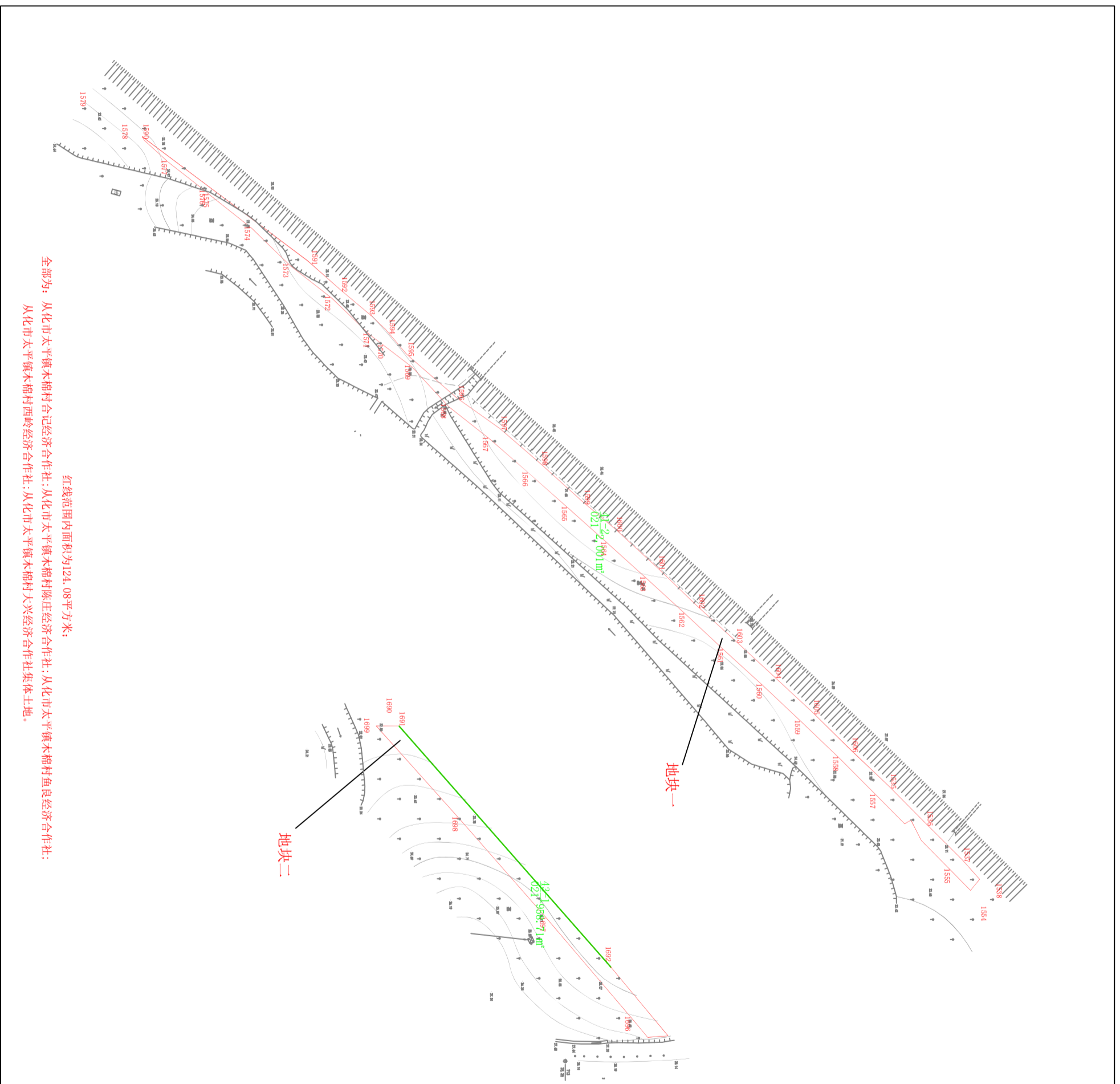
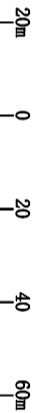


红线范围内面积为655.03平方米;

全部为：从化市太平镇木棉村鱼良经济合作社;从化市太平镇木棉村李巷经济合作社;从化市太平镇木棉村北一经济合作社;
从化市太平镇木棉村永三经济合作社;从化市太平镇木棉村艾元经济合作社;从化市太平镇木棉村陈庄经济合作社
(证号：从集有(2012)第12018207-1/6号; 从集有(2012)第12018207-6/6号; 从集有(2012)第12018207-5/6号;
从集有(2012)第12018207-4/6号; 从集有(2012)第12018207-3/6号; 从集有(2012)第12018207-2/6号) 集体土地

从化街口至花都北兴高速公路改扩建工程建设项目用地征地公告红线图

比例尺 1:1000

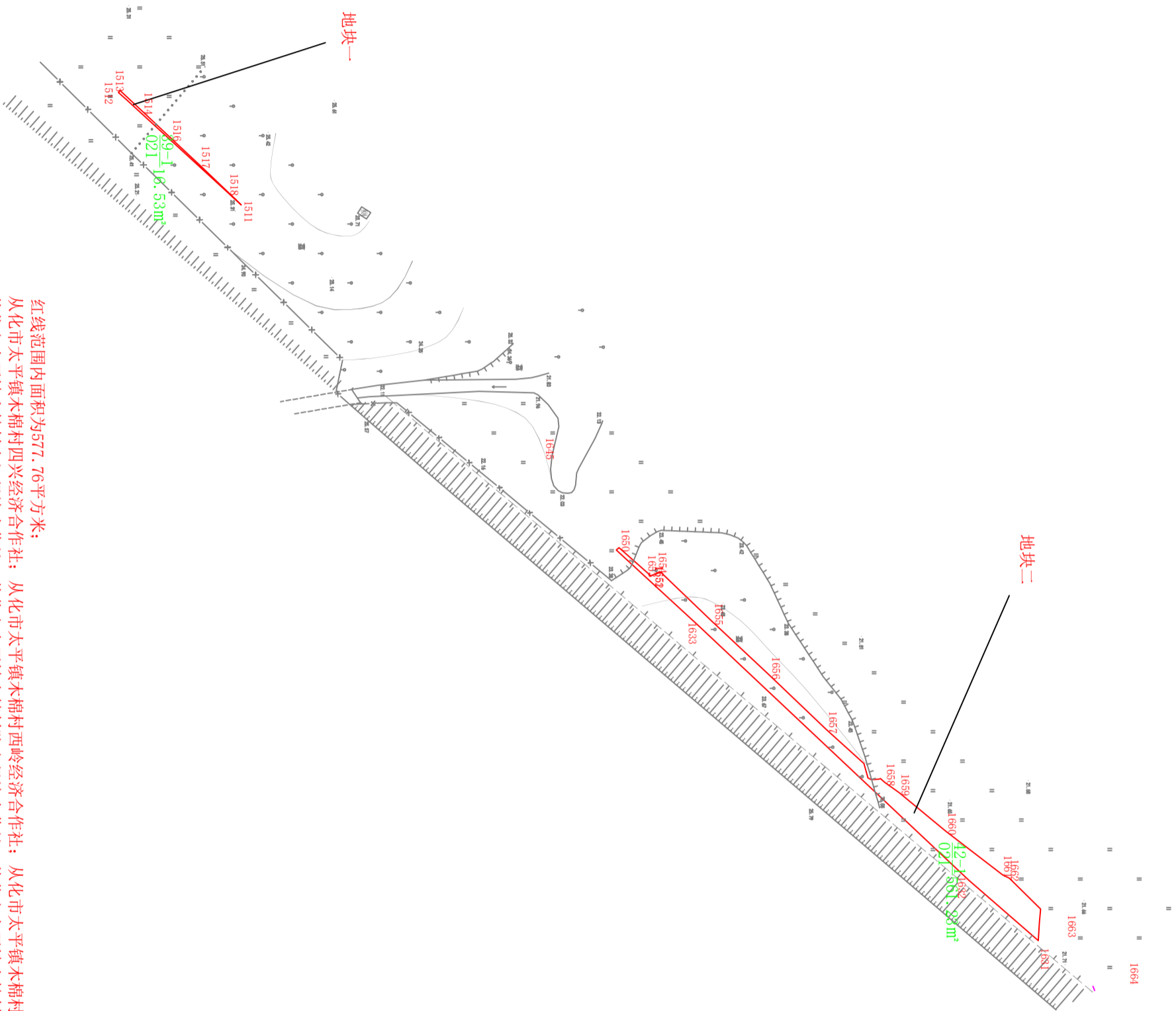
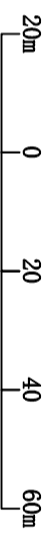


红线范围内面积为124.08平方米:

全部为: 从化市太平镇木棉村合记经济合作社;从化市太平镇木棉村陈庄经济合作社;从化市太平镇木棉村鱼良经济合作社;
从化市太平镇木棉村西岐经济合作社;从化市太平镇木棉村大兴经济合作社集体土地。

从化街口至花都北兴高速公路改扩建建设工程建设项目用地征地公告红线图

比例尺 1:1000

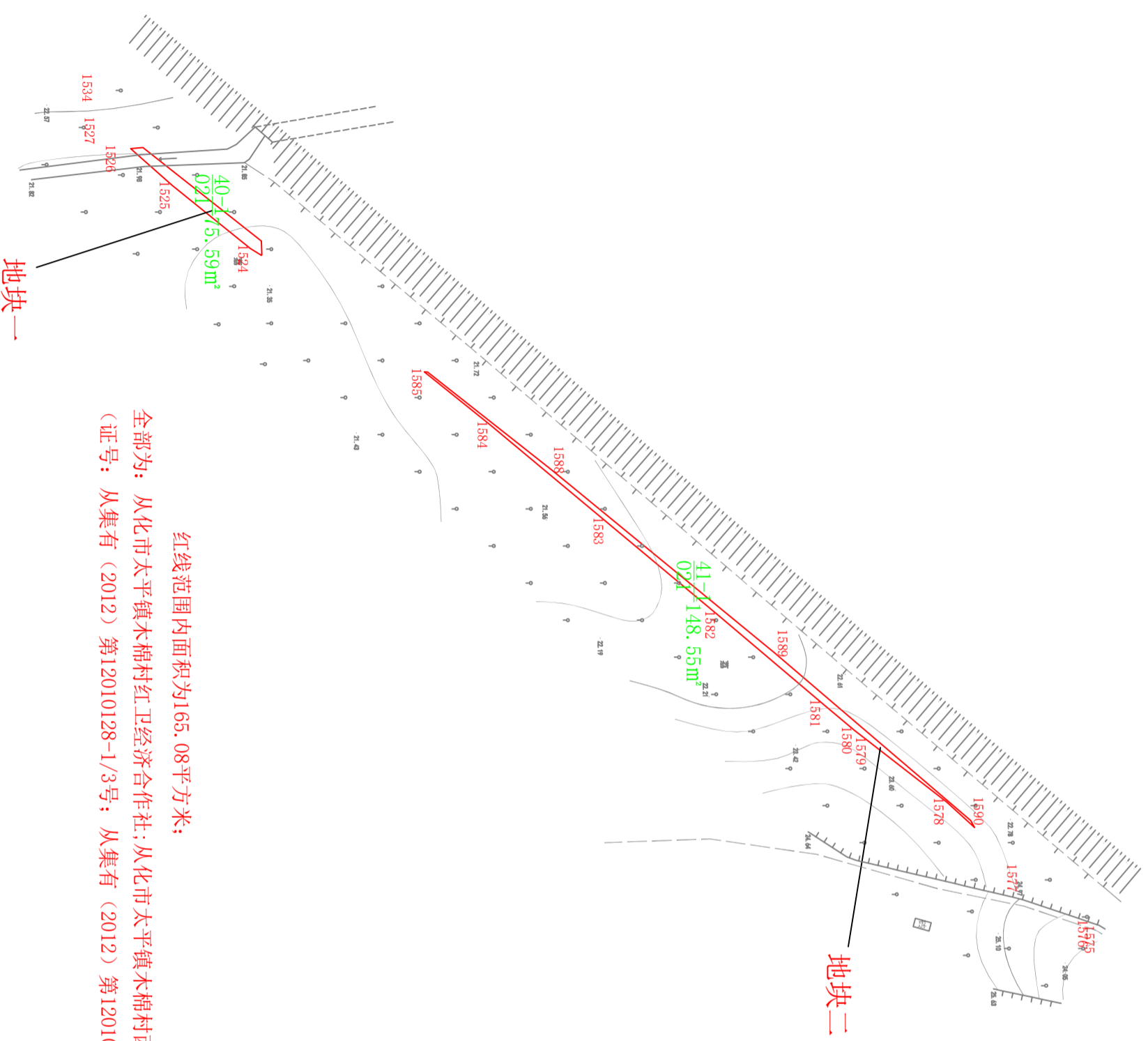
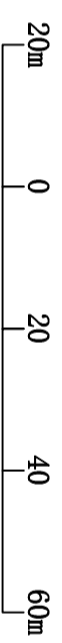


红线范围内面积为5777.76平方米:

- 从化市太平镇木棉村四兴经济合作社; 从化市太平镇木棉村西岭经济合作社; 从化市太平镇木棉村乐善经济合作社;
- 从化市太平镇木棉村合记经济合作社; 从化市太平镇木棉村陈庄经济合作社; 从化市太平镇木棉村田二经济合作社;
- 从化市太平镇木棉村三经济合作社; 从化市太平镇木棉村宝珊经济合作社; 从化市太平镇木棉村画车经济合作社;
- 从化市太平镇木棉村二经济合作社; 从化市太平镇木棉村文植经济合作社; 从化市太平镇木棉村学滨经济合作社;
- 从化市太平镇木棉村红星经济合作社; 从化市太平镇木棉村红华经济合作社; 从化市太平镇木棉村瓦岗经济合作社;
- 从化市太平镇木棉村柿一经济合作社;

从化街口至花都北兴高速公路改扩建工程建设项目用地征地公告红线图

比例尺 1:1000



红线范围内面积为165.08平方米;

全部为：从化市太平镇木棉村红卫经济合作社;从化市太平镇木棉村西岭经济合作社;从化市太平镇木棉村合记经济合作社
(证号：从集有(2012)第12010128-1/3号; 从集有(2012)第12010128-2/3号; 从集有(2012)第12010128-3/3号) 集体土地

地块一

地块二