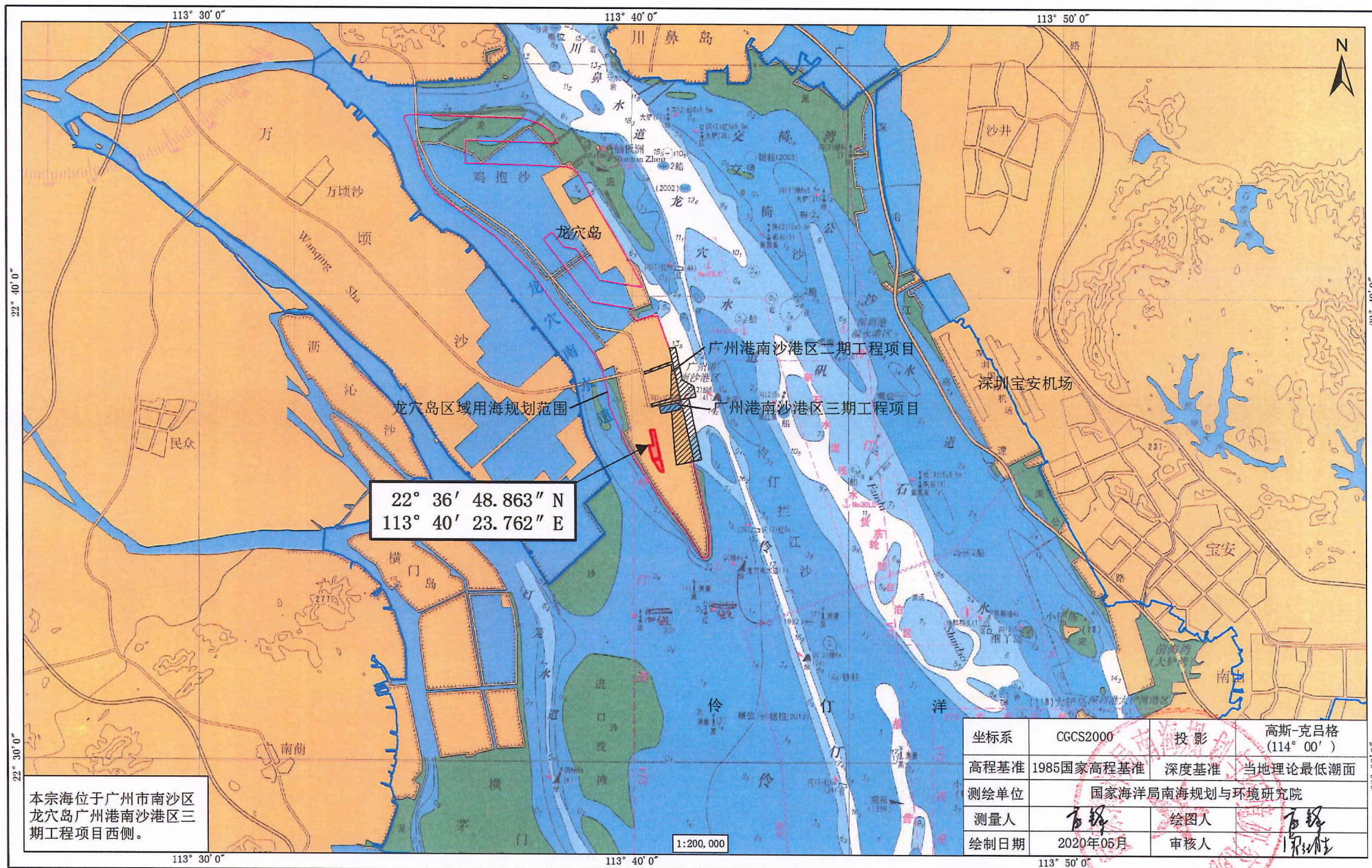


广州南沙国际物流分拨与配送中心一期项目宗海位置图



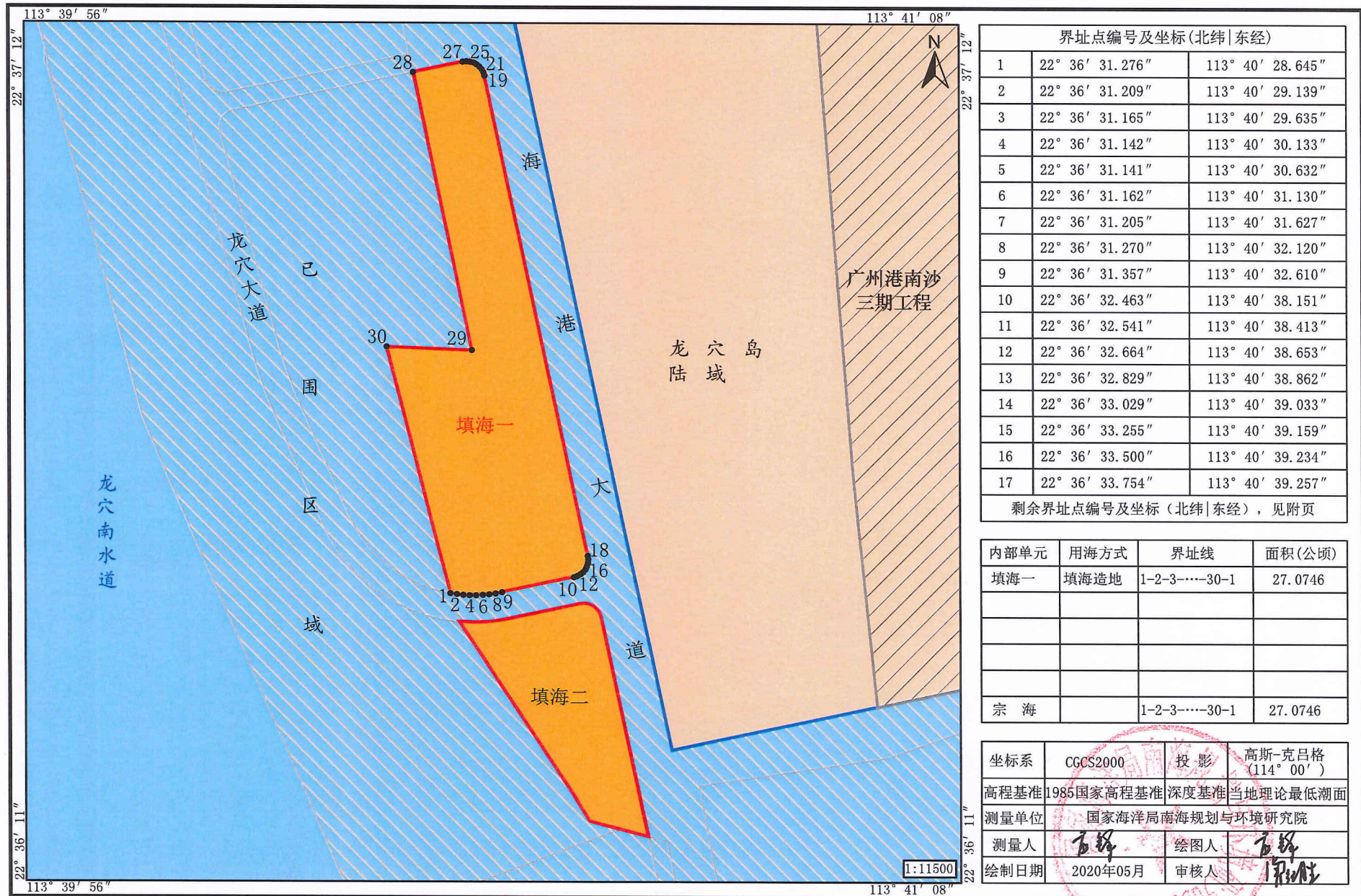
本宗海位于广州市南沙区龙穴岛广州港南沙港区三期工程项目西侧。

22° 36' 48.863" N
113° 40' 23.762" E

1:200,000

坐标系	CGCS2000	投影	高斯-克吕格 (114° 00')
高程基准	1985国家高程基准	深度基准	当地理论最低潮面
测绘单位	国家海洋局南海规划与环境研究院		
测量人	百锋	绘图人	百锋
绘制日期	2020年05月	审核人	李斌

广州南沙国际物流分拨与配送中心一期项目（填海一）宗海界址图

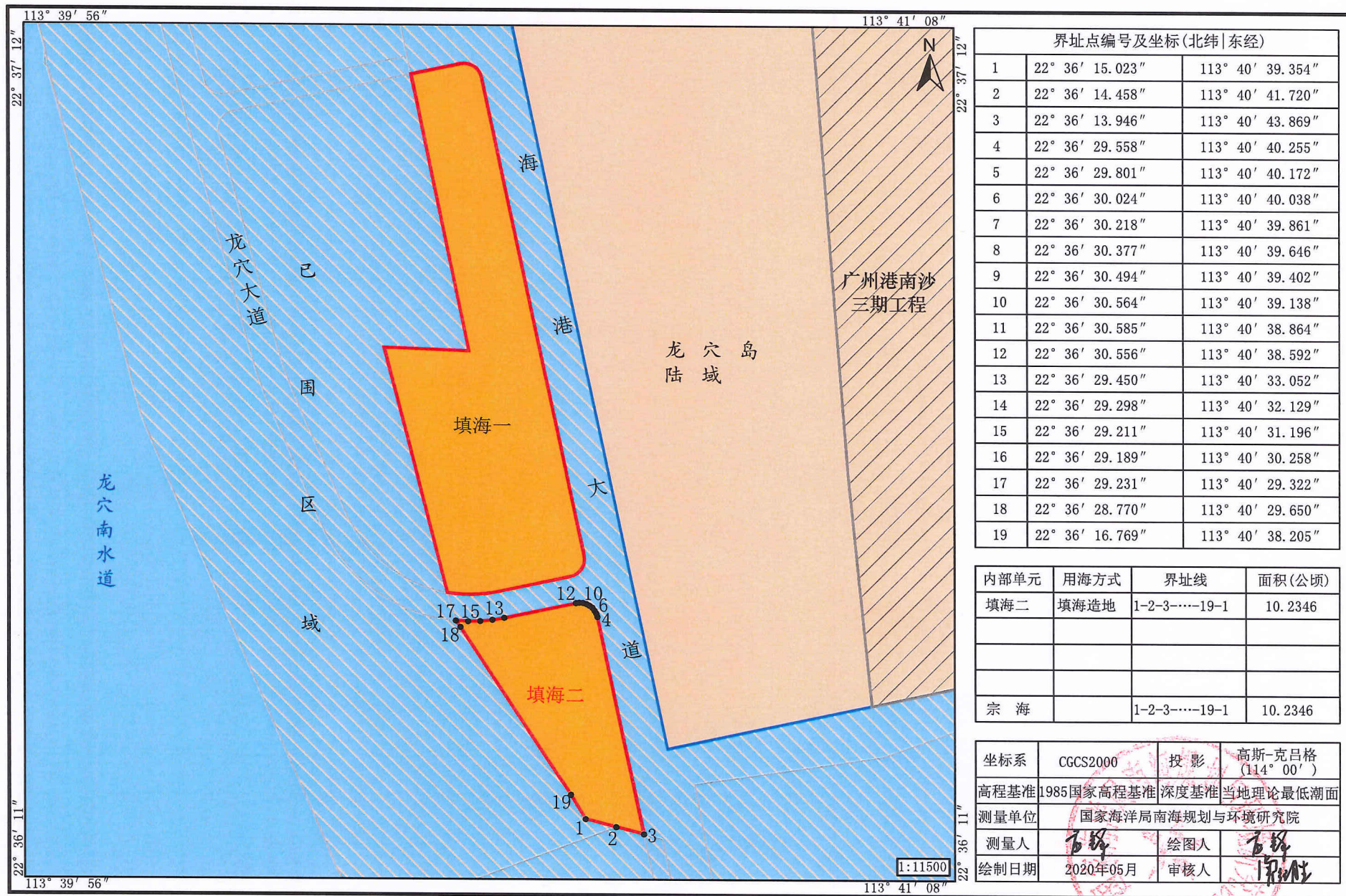


界址点编号及坐标(北纬 东经)		
1	22° 36' 31.276"	113° 40' 28.645"
2	22° 36' 31.209"	113° 40' 29.139"
3	22° 36' 31.165"	113° 40' 29.635"
4	22° 36' 31.142"	113° 40' 30.133"
5	22° 36' 31.141"	113° 40' 30.632"
6	22° 36' 31.162"	113° 40' 31.130"
7	22° 36' 31.205"	113° 40' 31.627"
8	22° 36' 31.270"	113° 40' 32.120"
9	22° 36' 31.357"	113° 40' 32.610"
10	22° 36' 32.463"	113° 40' 38.151"
11	22° 36' 32.541"	113° 40' 38.413"
12	22° 36' 32.664"	113° 40' 38.653"
13	22° 36' 32.829"	113° 40' 38.862"
14	22° 36' 33.029"	113° 40' 39.033"
15	22° 36' 33.255"	113° 40' 39.159"
16	22° 36' 33.500"	113° 40' 39.234"
17	22° 36' 33.754"	113° 40' 39.257"
剩余界址点编号及坐标(北纬 东经), 见附页		

内部单元	用海方式	界址线	面积(公顷)
填海一	填海造地	1-2-3-.....-30-1	27.0746
宗海		1-2-3-.....-30-1	27.0746

坐标系	CGCS2000	投影	高斯-克吕格 (114° 00')
高程基准	1985国家高程基准	深度基准	当地理论最低潮面
测量单位	国家海洋局南海规划与环境研究院		
测量人	石辉	绘图人	石辉
绘制日期	2020年05月	审核人	石辉

广州南沙国际物流分拨与配送中心一期项目（填海二）宗海界址图



界址点编号及坐标(北纬 东经)		
1	22° 36' 15.023"	113° 40' 39.354"
2	22° 36' 14.458"	113° 40' 41.720"
3	22° 36' 13.946"	113° 40' 43.869"
4	22° 36' 29.558"	113° 40' 40.255"
5	22° 36' 29.801"	113° 40' 40.172"
6	22° 36' 30.024"	113° 40' 40.038"
7	22° 36' 30.218"	113° 40' 39.861"
8	22° 36' 30.377"	113° 40' 39.646"
9	22° 36' 30.494"	113° 40' 39.402"
10	22° 36' 30.564"	113° 40' 39.138"
11	22° 36' 30.585"	113° 40' 38.864"
12	22° 36' 30.556"	113° 40' 38.592"
13	22° 36' 29.450"	113° 40' 33.052"
14	22° 36' 29.298"	113° 40' 32.129"
15	22° 36' 29.211"	113° 40' 31.196"
16	22° 36' 29.189"	113° 40' 30.258"
17	22° 36' 29.231"	113° 40' 29.322"
18	22° 36' 28.770"	113° 40' 29.650"
19	22° 36' 16.769"	113° 40' 38.205"

内部单元	用海方式	界址线	面积(公顷)
填海二	填海造地	1-2-3-----19-1	10.2346
宗海		1-2-3-----19-1	10.2346

坐标系	CGCS2000	投影	高斯-克吕格 (114° 00')
高程基准	1985国家高程基准	深度基准	当地理论最低潮面
测量单位	国家海洋局南海规划与环境研究院		
测量人	石峰	绘图人	石峰
绘制日期	2020年05月	审核人	石峰

附页 广州南沙国际物流分拨与配送中心一期项目（填海一）宗海界址点

界址点编号及坐标（北纬 东经）					
1	22° 36' 31.276"	113° 40' 28.645"			
2	22° 36' 31.209"	113° 40' 29.139"			
3	22° 36' 31.165"	113° 40' 29.635"			
4	22° 36' 31.142"	113° 40' 30.133"			
5	22° 36' 31.141"	113° 40' 30.632"			
6	22° 36' 31.162"	113° 40' 31.130"			
7	22° 36' 31.205"	113° 40' 31.627"			
8	22° 36' 31.270"	113° 40' 32.120"			
9	22° 36' 31.357"	113° 40' 32.610"			
10	22° 36' 32.463"	113° 40' 38.151"			
11	22° 36' 32.541"	113° 40' 38.413"			
12	22° 36' 32.664"	113° 40' 38.653"			
13	22° 36' 32.829"	113° 40' 38.862"			
14	22° 36' 33.029"	113° 40' 39.033"			
15	22° 36' 33.255"	113° 40' 39.159"			
16	22° 36' 33.500"	113° 40' 39.234"			
17	22° 36' 33.754"	113° 40' 39.257"			
18	22° 36' 34.007"	113° 40' 39.226"			
19	22° 37' 08.305"	113° 40' 31.296"			
20	22° 37' 08.548"	113° 40' 31.212"			
21	22° 37' 08.771"	113° 40' 31.079"			
22	22° 37' 08.966"	113° 40' 30.902"			
23	22° 37' 09.124"	113° 40' 30.687"			
24	22° 37' 09.241"	113° 40' 30.443"			
25	22° 37' 09.311"	113° 40' 30.179"			
26	22° 37' 09.332"	113° 40' 29.905"			
27	22° 37' 09.304"	113° 40' 29.632"			
28	22° 37' 08.543"	113° 40' 25.817"			
29	22° 36' 48.640"	113° 40' 30.310"			
30	22° 36' 48.863"	113° 40' 23.762"			

测绘单位	国家海洋局南海规划与环境研究院		
测量人	庄铎	绘图人	庄铎
绘制日期	2020年5月	审核人	曾纪胜



