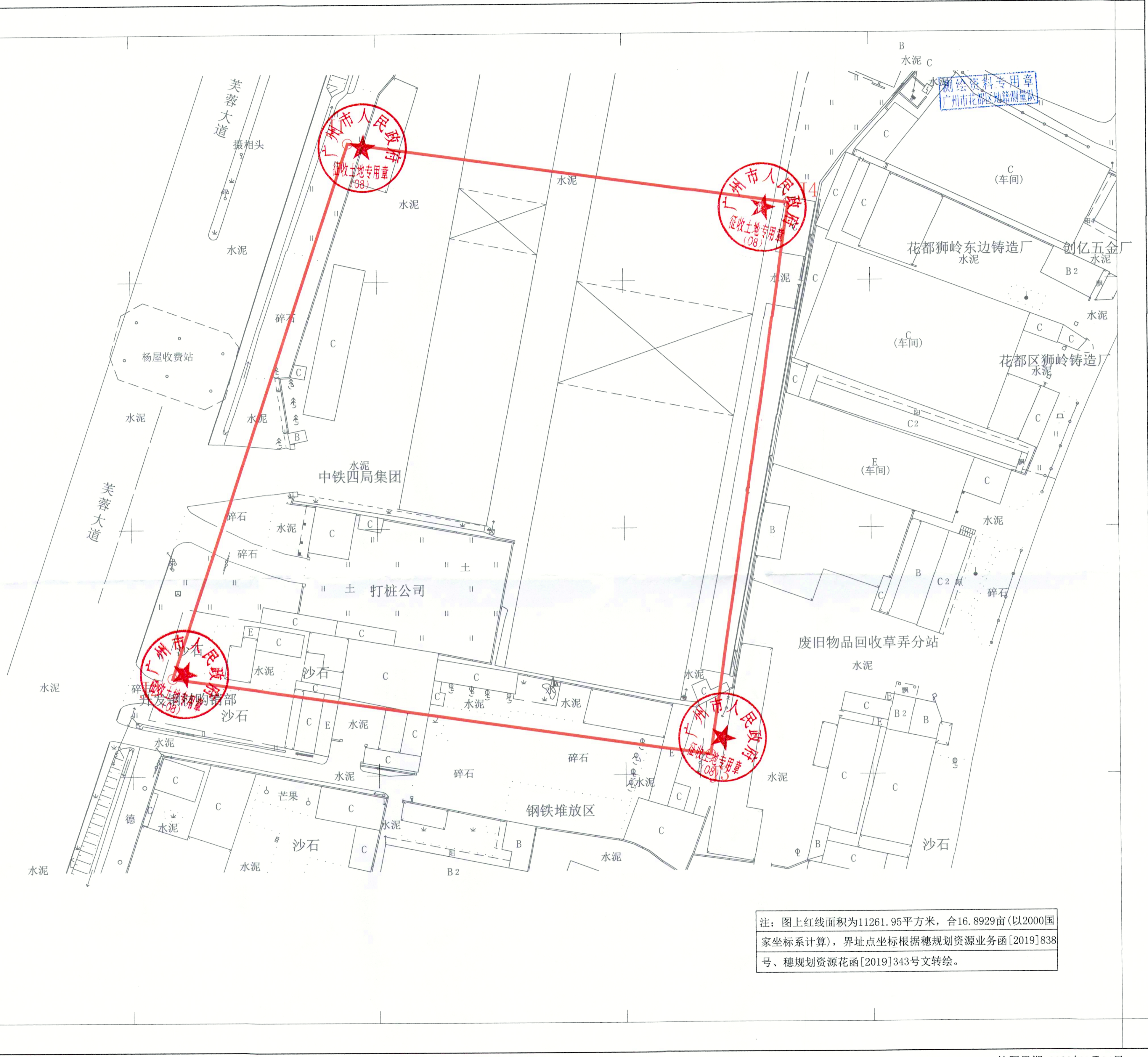
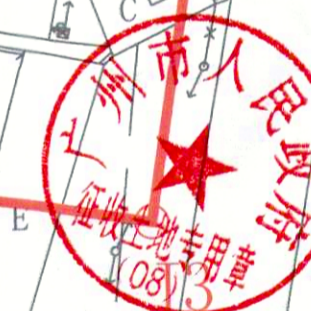





# 广州市花都区土地开发储备中心(中轴线地块十)征地公告附图-2

用地方案号: 1410902020001  
业 务 号: 202000570-3



测绘资料专用章  
广州市花都区地籍测量队



注: 图上红线面积为11261.95平方米, 合16.8929亩(以2000国家坐标系计算), 界址点坐标根据穗规划资源业务函[2019]838号、穗规划资源花函[2019]343号文转绘。

广州市规划和自然资源局花都区分局

2000国家坐标系

1:500

绘图日期:2020年6月24日