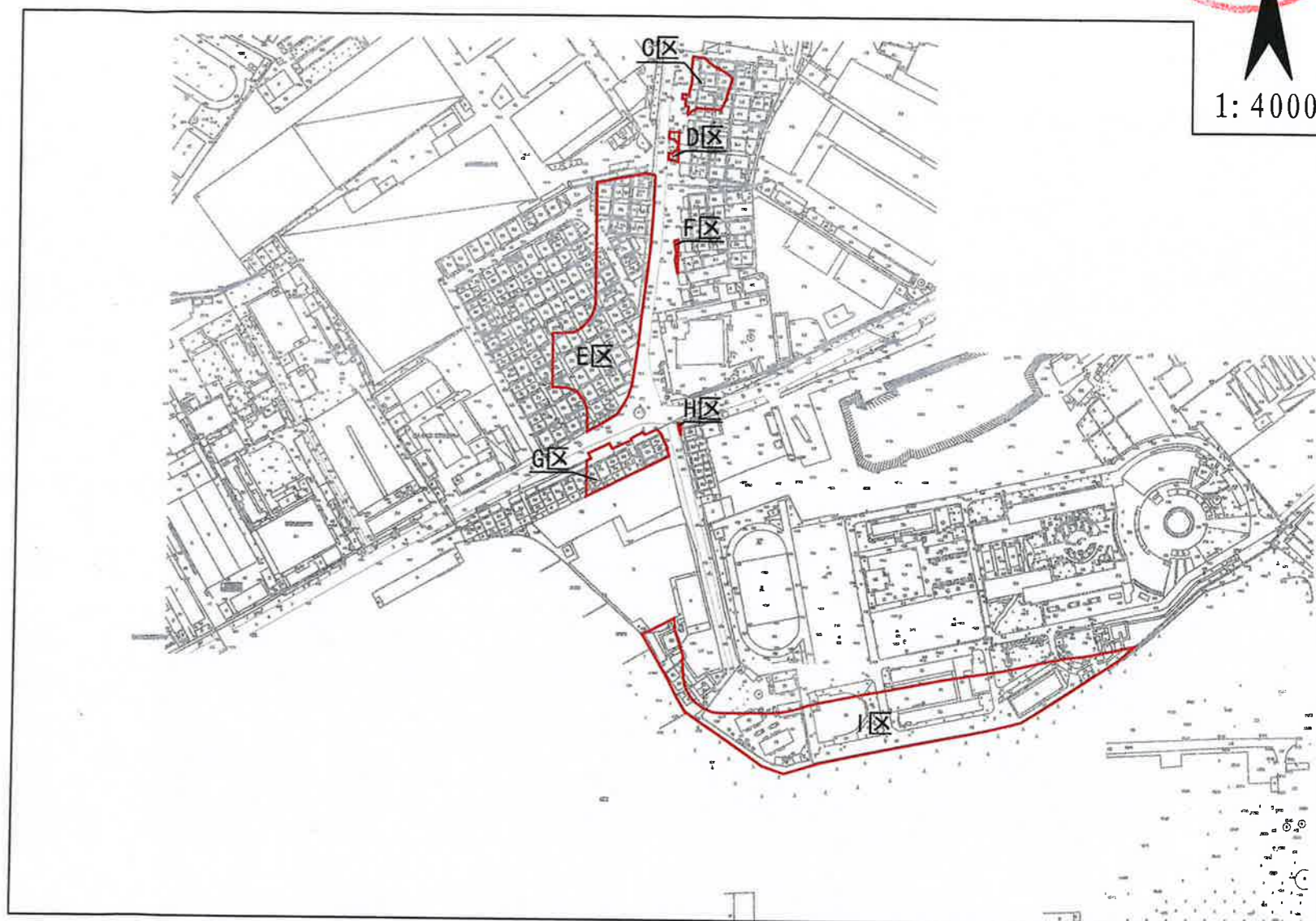
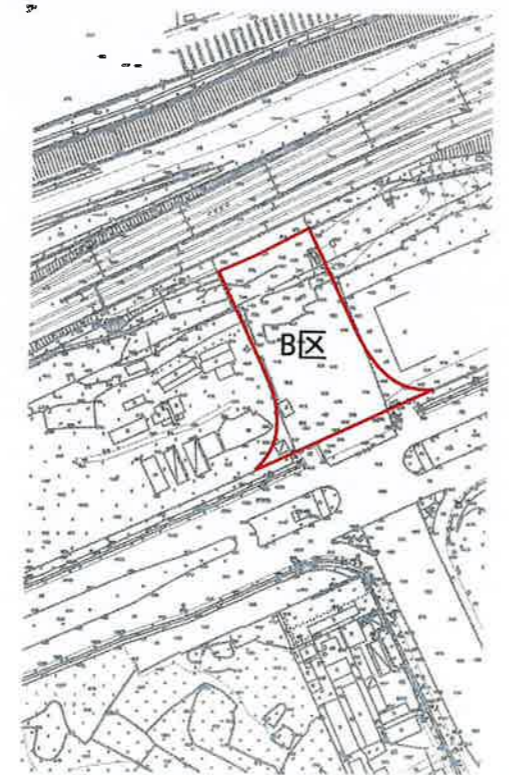
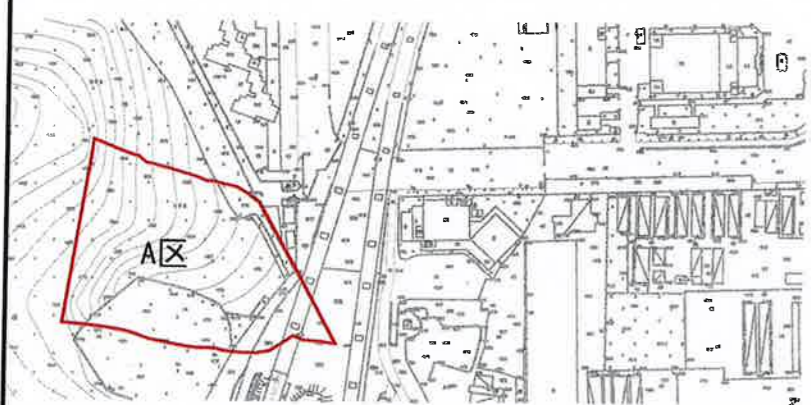


# 广州市增城区土地开发储备中心征地示意图



土地坐落:新塘镇白江村、群星村、瑶田村

说明:此红线由新塘镇人民政府重点项目办提供,此图不可作为土地部门建设用地批准文件附图使用,不可作为权属依据。



红线范围总面积:34165.45平方米 折合51.248亩  
 [注: A区面积:10347.73平方米 合15.522亩  
 B区面积:6023.65平方米 合9.035亩  
 C区面积:746.40平方米 合1.120亩  
 D区面积:73.38平方米 合0.110亩  
 E区面积:6083.79平方米 合9.126亩  
 F区面积:34.52平方米 合0.052亩  
 G区面积:1204.98平方米 合1.807亩  
 H区面积:8.59平方米 合0.013亩  
 I区面积:9642.41平方米 合14.464亩  
 红线范围总面积=A区面积+B区面积+C区面积+D区面积  
 +E区面积+F区面积+G区面积+H区面积+I区面积]



2000国家大地坐标系  
 工作底图:1:500地形图

广州市增城区城乡规划与测绘地理信息研究院 制  
 2020年9月22日