

广州市增城区土地开发储备中心示意图(一)

土地坐落：广州市增城区永宁街叶岭村、公安村、翟洞村、塔岗村、葵元村、筒村、长岗村、岗丰村

说明：新新公路红线由广州市增城区人民政府永宁街道办事处提供。

红线范围总面积：35890.76平方米 合53.836亩

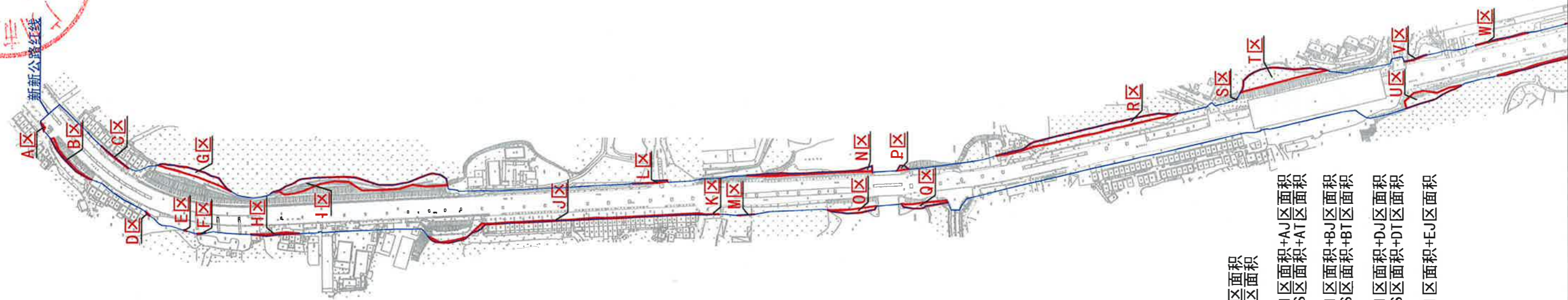
名称	面积(平方米)	名称	面积(平方米)
A区	23.83	BU区	0.34
B区	207.81	BV区	11.49
C区	17.50	BW区	205.84
D区	10.94	BX区	0.42
E区	3.69	BY区	0.07
F区	8.89	BZ区	145.41
G区	881.56	CA区	1.78
H区	137.08	CB区	23.86
I区	2981.90	CC区	0.24
J区	650.54	CD区	0.75
K区	1.80	CE区	0.07
L区	62.30	CF区	0.22
M区	4.84	CG区	0.09
N区	472.25	CH区	0.33
O区	366.17	CI区	14.27
P区	81.30	CJ区	916.99
Q区	388.37	CK区	1.17
R区	1924.32	CL区	348.44
S区	0.83	CM区	32.53
T区	2195.73	CN区	0.27
U区	967.88	CO区	1034.01
V区	22.59	CP区	3.52
W区	81.36	CQ区	2.11
X区	1189.55	CR区	0.01
Y区	31.47	CS区	0.25
Z区	84.13	CT区	67.75
AA区	2.70	CU区	0.09
AB区	1.02	CV区	113.00
AC区	1.87	CW区	5.33
AD区	0.01	CX区	3.66
AE区	0.20	CY区	8.48
AF区	7.08	CZ区	1.16
AG区	0.01	DA区	0.88
AH区	163.79	DB区	0.71
AI区	48.43	DC区	1.42
AJ区	9.15	DD区	106.29
AK区	0.30	DE区	0.48
AL区	0.07	DF区	0.19
AM区	533.40	DG区	0.27
AN区	464.95	DH区	0.28
AO区	643.17	DI区	0.30
AP区	299.68	DJ区	119.84
AQ区	236.82	DK区	138.41
AR区	70.38	DL区	258.44
AS区	1.23	DM区	0.51
AT区	9.81	DN区	1.89
AU区	0.40	DO区	0.45
AV区	0.51	DP区	0.36
AW区	1.53	DQ区	0.42
AX区	0.01	DR区	11.19
AY区	0.11	DS区	27.33
AZ区	137.94	DT区	8.25
BA区	807.42	DU区	3393.91
BB区	211.57	DV区	84.06
BC区	16.05	DW区	103.54
BD区	0.05	DX区	74.29
BE区	0.63	DY区	70.07
BF区	0.53	DZ区	175.28
BG区	0.24	EA区	11.86
BH区	77.91	EB区	56.52
BI区	89.22	EC区	23.25
BJ区	48.75	ED区	10.15
BK区	0.27	EE区	0.03
BL区	2923.48	EF区	366.74
BM区	0.25	EG区	38.38
BN区	0.67	EH区	1999.02
BO区	71.82	EI区	3167.79
BP区	286.01	EJ区	87.83
BQ区	9.51	EK区	82.60
BR区	200.62	EL区	2334.84
BS区	0.40	EM区	0.47
BT区	4.50	EN区	5.19
		合计	35890.76

红线范围总面积=[A区面积+B区面积+C区面积+D区面积+E区面积+F区面积+G区面积+H区面积+I区面积+J区面积+K区面积+L区面积+M区面积+N区面积+O区面积+P区面积+Q区面积+R区面积+S区面积+T区面积+U区面积+V区面积+W区面积+X区面积+Y区面积+Z区面积+AA区面积+AB区面积+AC区面积+AD区面积+AE区面积+AF区面积+AG区面积+AH区面积+AI区面积+AJ区面积+AK区面积+AL区面积+AM区面积+AN区面积+AO区面积+AP区面积+AQ区面积+AR区面积+AS区面积+AT区面积+AU区面积+AV区面积+AW区面积+AX区面积+AY区面积+AZ区面积+BA区面积+BB区面积+BC区面积+BD区面积+BE区面积+BF区面积+BG区面积+BH区面积+BI区面积+BJ区面积+BK区面积+BL区面积+BM区面积+BN区面积+BO区面积+BP区面积+BQ区面积+BR区面积+BS区面积+BT区面积+BU区面积+BV区面积+BW区面积+BX区面积+BY区面积+BZ区面积+CA区面积+CB区面积+CC区面积+CD区面积+CE区面积+CF区面积+CG区面积+CH区面积+CI区面积+CJ区面积+CK区面积+CL区面积+CM区面积+CN区面积+CO区面积+CP区面积+CQ区面积+CR区面积+CS区面积+CT区面积+CU区面积+CV区面积+CW区面积+CX区面积+CY区面积+CZ区面积+DA区面积+DB区面积+DC区面积+DD区面积+DE区面积+DF区面积+DG区面积+DH区面积+DI区面积+DJ区面积+DK区面积+DL区面积+DM区面积+DN区面积+DO区面积+DP区面积+DQ区面积+DR区面积+DS区面积+DT区面积+DU区面积+DV区面积+DW区面积+DX区面积+DY区面积+DZ区面积+EA区面积+EB区面积+EC区面积+ED区面积+EE区面积+EF区面积+EG区面积+EH区面积+EI区面积+EJ区面积+EK区面积+EL区面积+EM区面积+EN区面积]



结合表

一
二
三
四



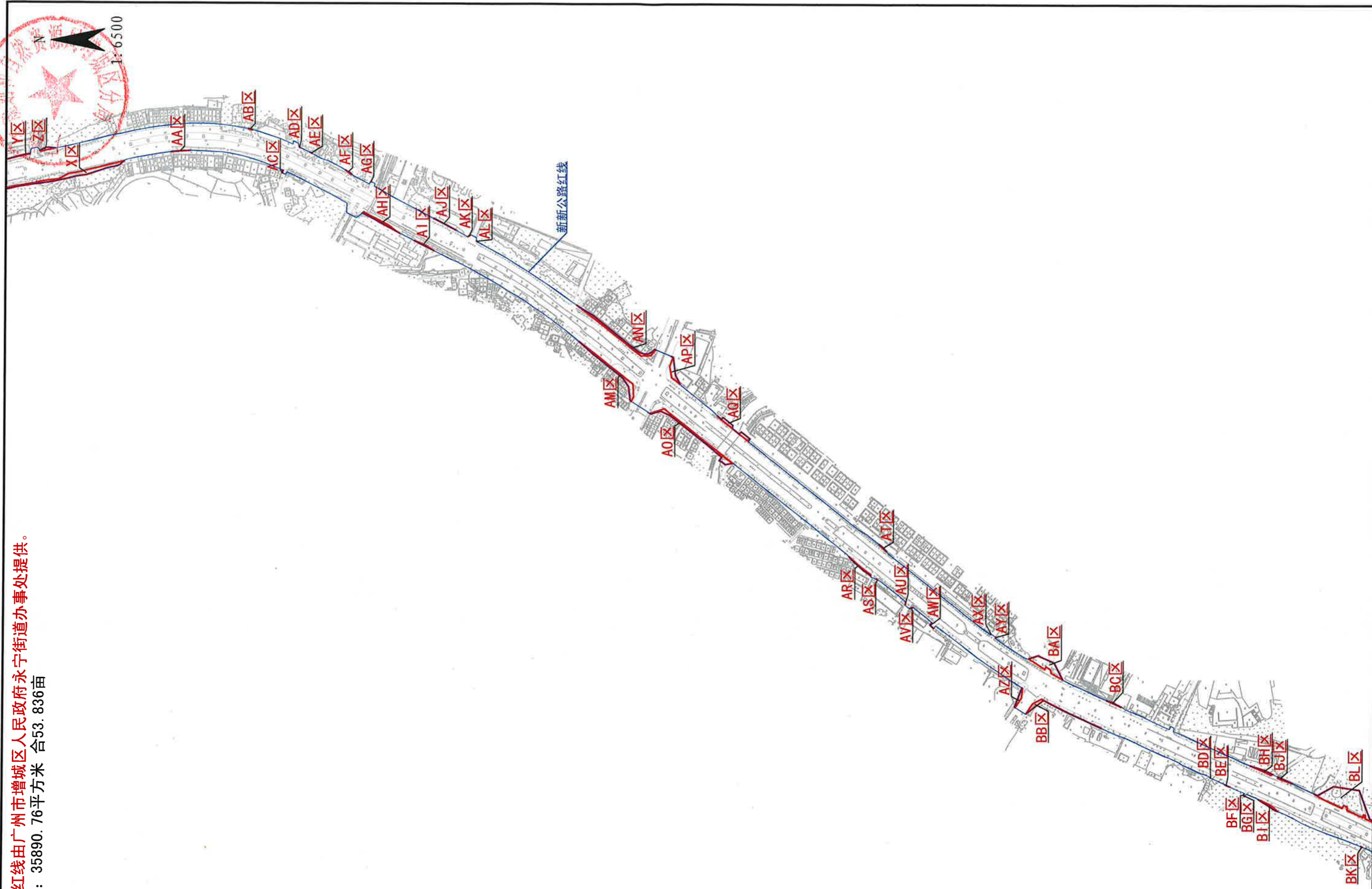
广州市增城区土地开发储备中心示意图(二)

土地坐落：广州市增城区永宁街叶岭村、公安村、翟洞村、塔岗村、葵元村、筒村、长岗村、岗丰村

说明：新新公路红线由广州市增城区人民政府永宁街道办事处提供。
红线范围总面积：35890.76平方米 合53.836亩

结合表

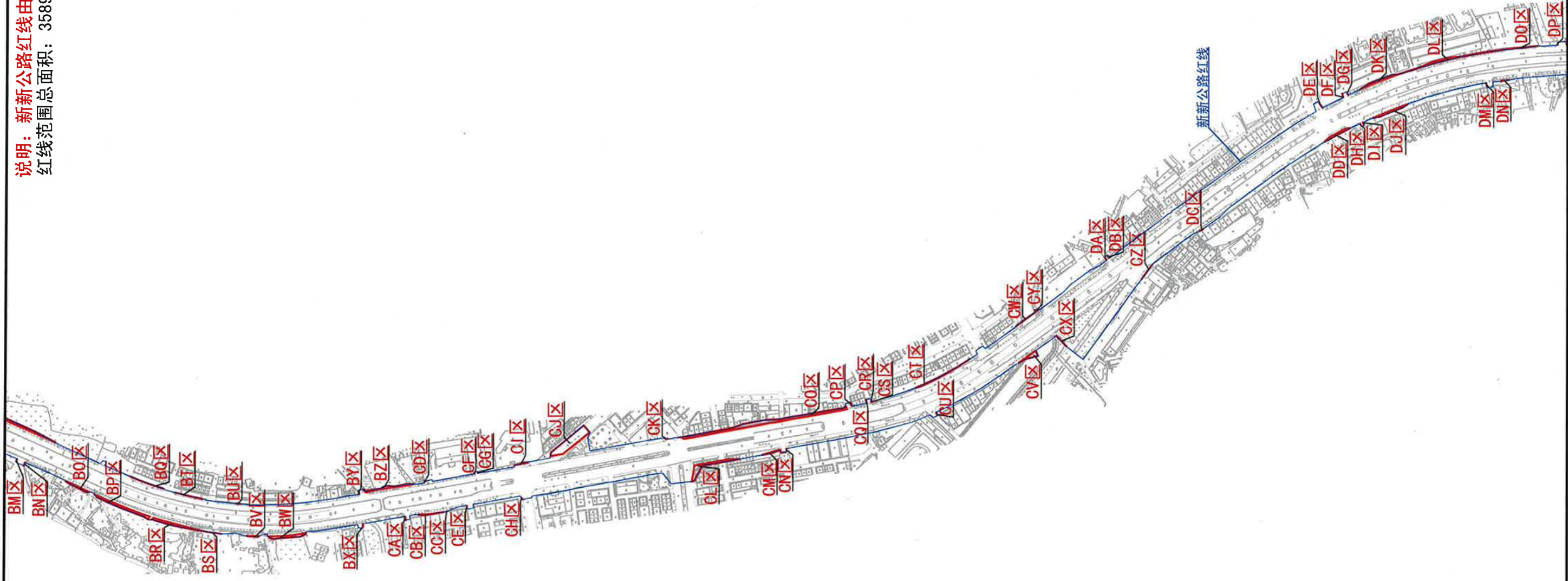
一
二
三
四



广州市增城区土地开发储备中心示意图(三)

土地坐落: 广州市增城区永宁街叶岭村、公安村、翟洞村、塔岗村、葵元村、简村、长岗村、岗丰村

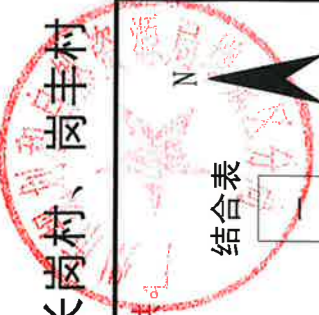
说明: 新新公路红线由广州市增城区人民政府永宁街道办事处提供
红线范围总面积: 35890.76平方米 合53.836亩



结合表

一	二	三	四
---	---	---	---

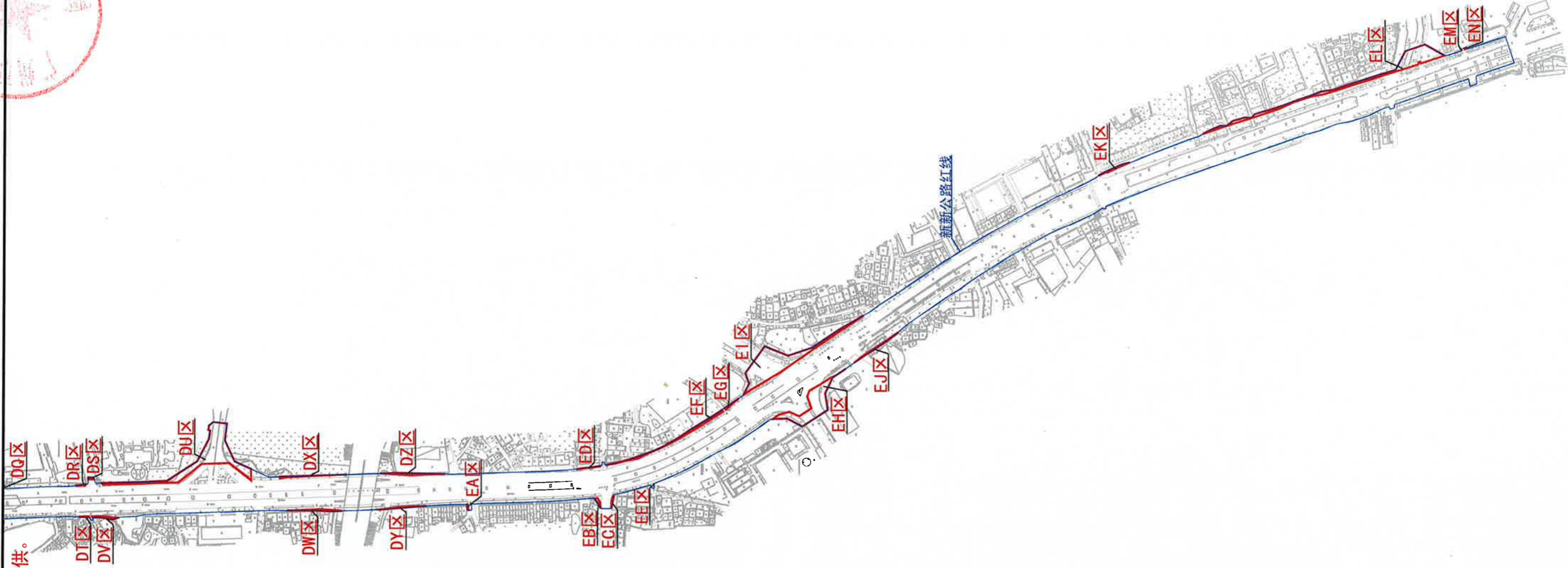
1: 6500



广州市增城区土地开发储备中心示意图(四)

土地坐落：广州市增城区永宁街叶岭村、公安村、翟洞村、塔岗村、葵元村、筒村村、长岗村、岗丰村

说明：新新公路红线由广州市增城区人民政府永宁街道办事处提供。
红线范围总面积：35890.76平方米 合53.836亩



1: 6500

结合表

一	二	三	四
---	---	---	---

