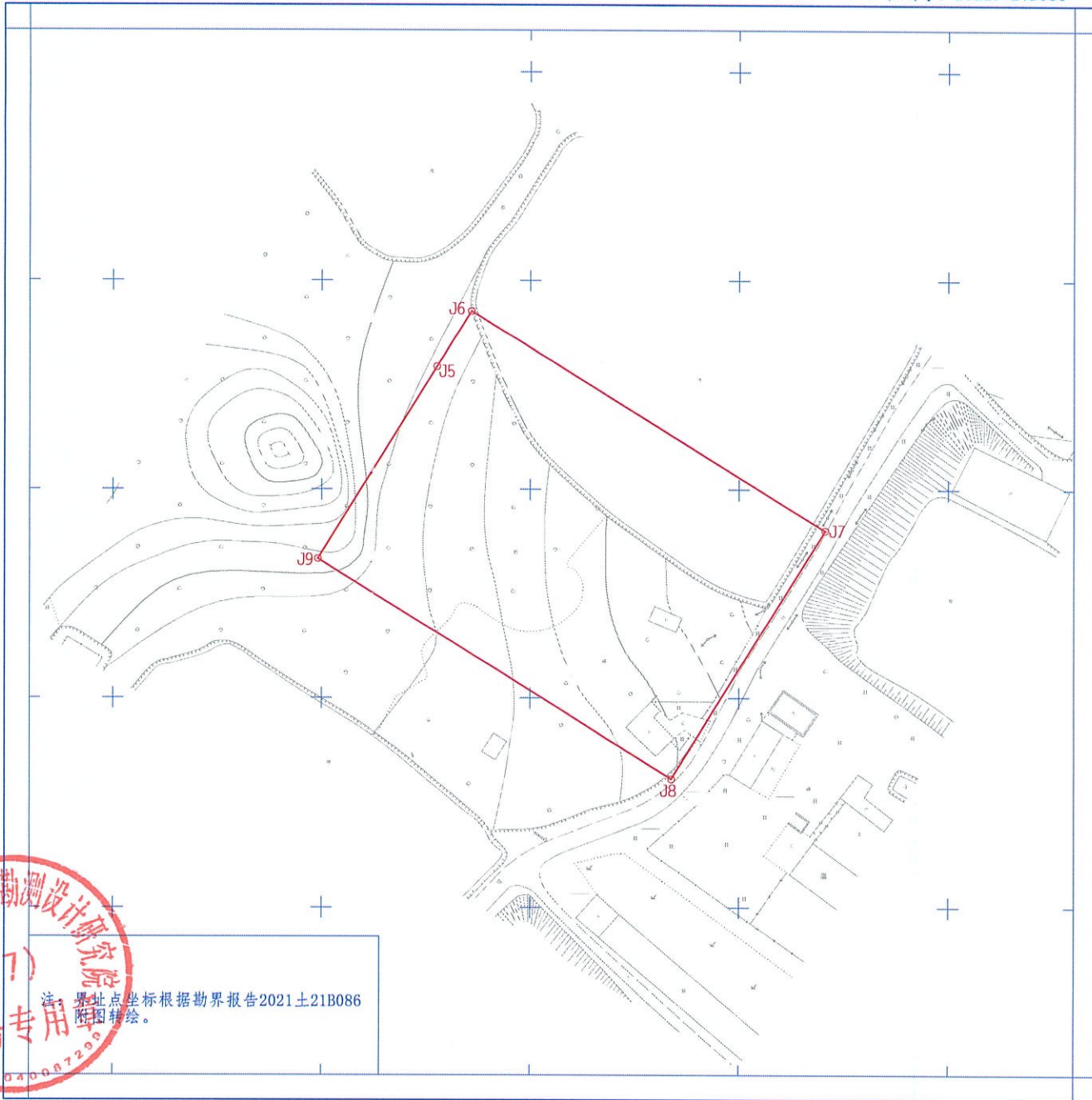


广州市天然气利用工程四期工程 (花都区段) 征地补偿安置公告附图

用地方案号: 2022KJ01140014
工程编号: 2022土21B086



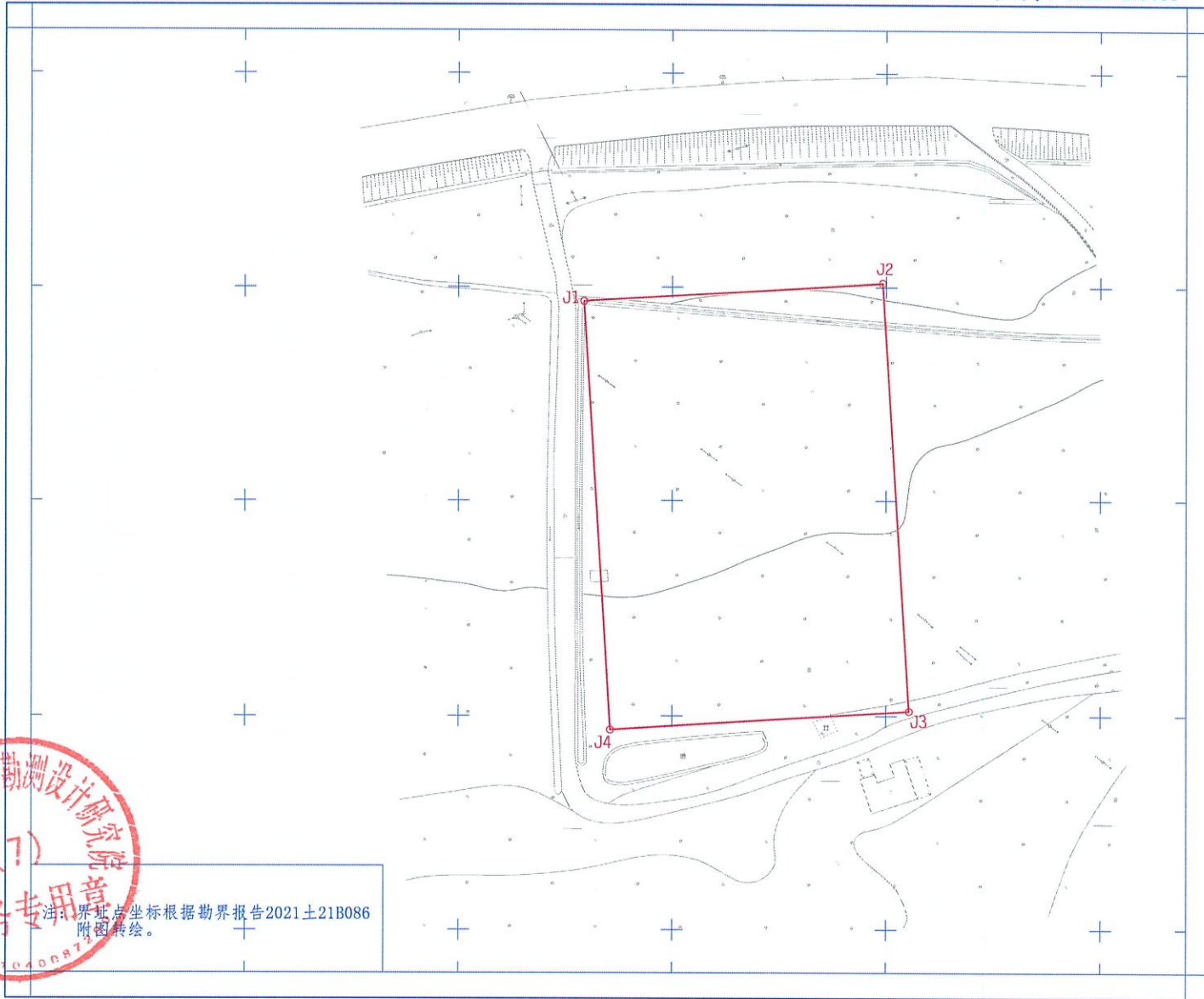
国家2000平面坐标系

1:1500

2022年9月编制

广州市天然气利用工程四期工程 (花都区段) 征地补偿安置公告附图

用地方案号: 2022KJ01140014
工程编号: 2022土21B086



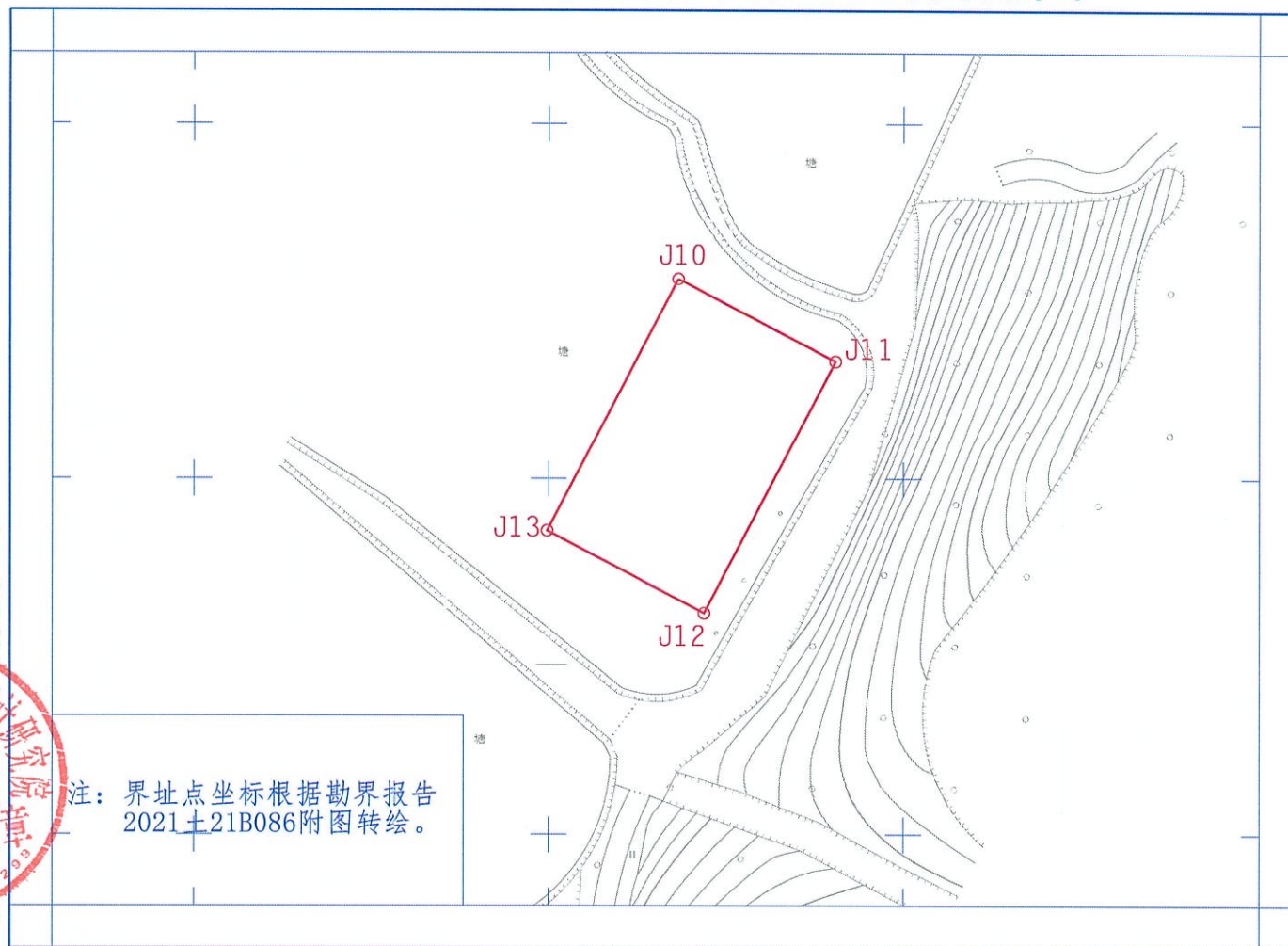
注: 界址点坐标根据勘界报告2021土21B086
附图转绘。

国家2000平面坐标系

1:1500

2022年9月编制

广州市天然气利用工程四期工程 (花都区段) 征地补偿安置公告附图



国家2000平面坐标系
2022年9月编制

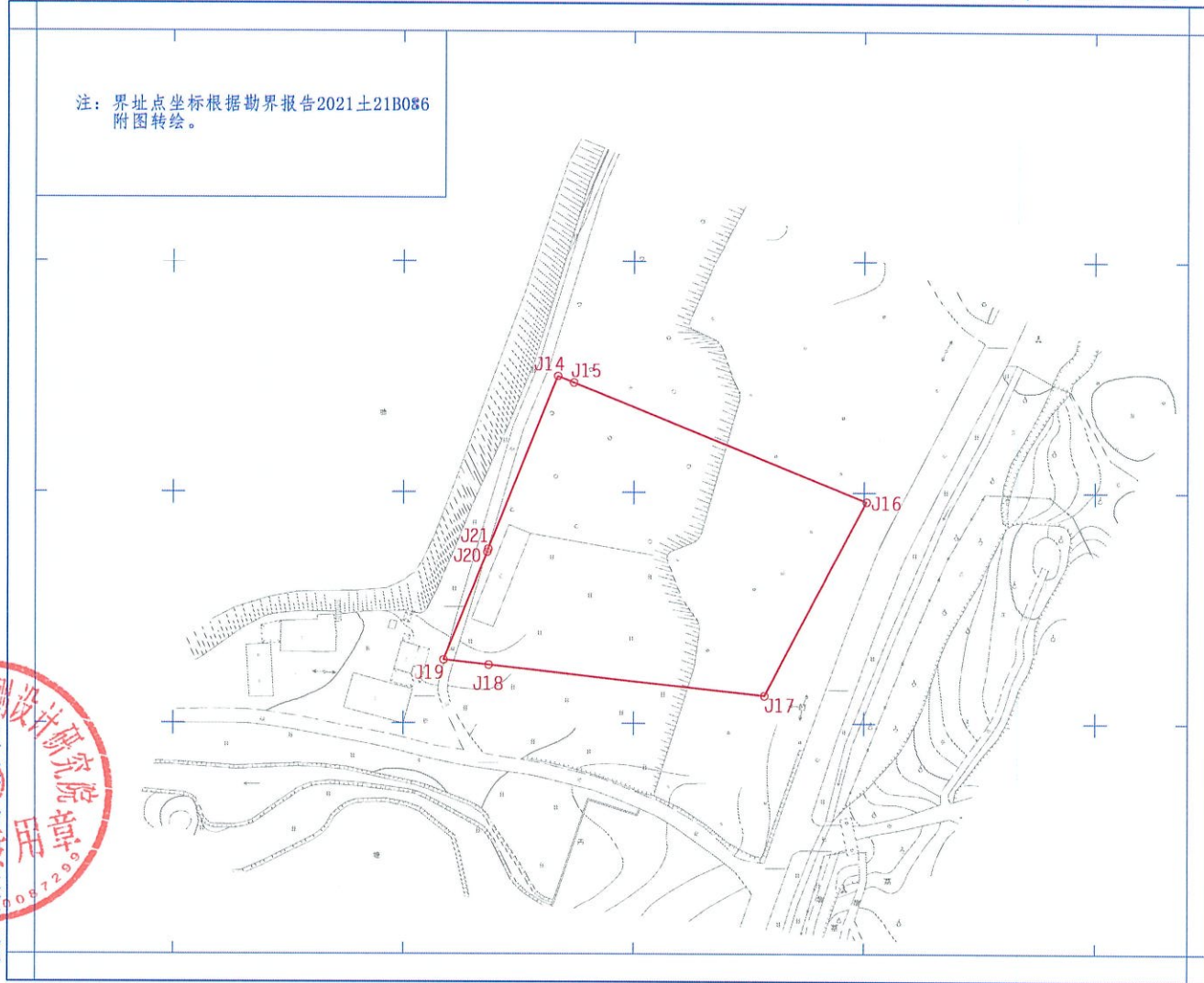
1:1000

用地方案号：2022KJ01140014
工程编号：2022±21B086

广州市天然气利用工程四期工程 (花都区段) 征地补偿安置公告附图

用地方案号: 2022KJ01140014
工程编号: 2022土21B086

注: 界址点坐标根据勘界报告2021土21B086
附图转绘。



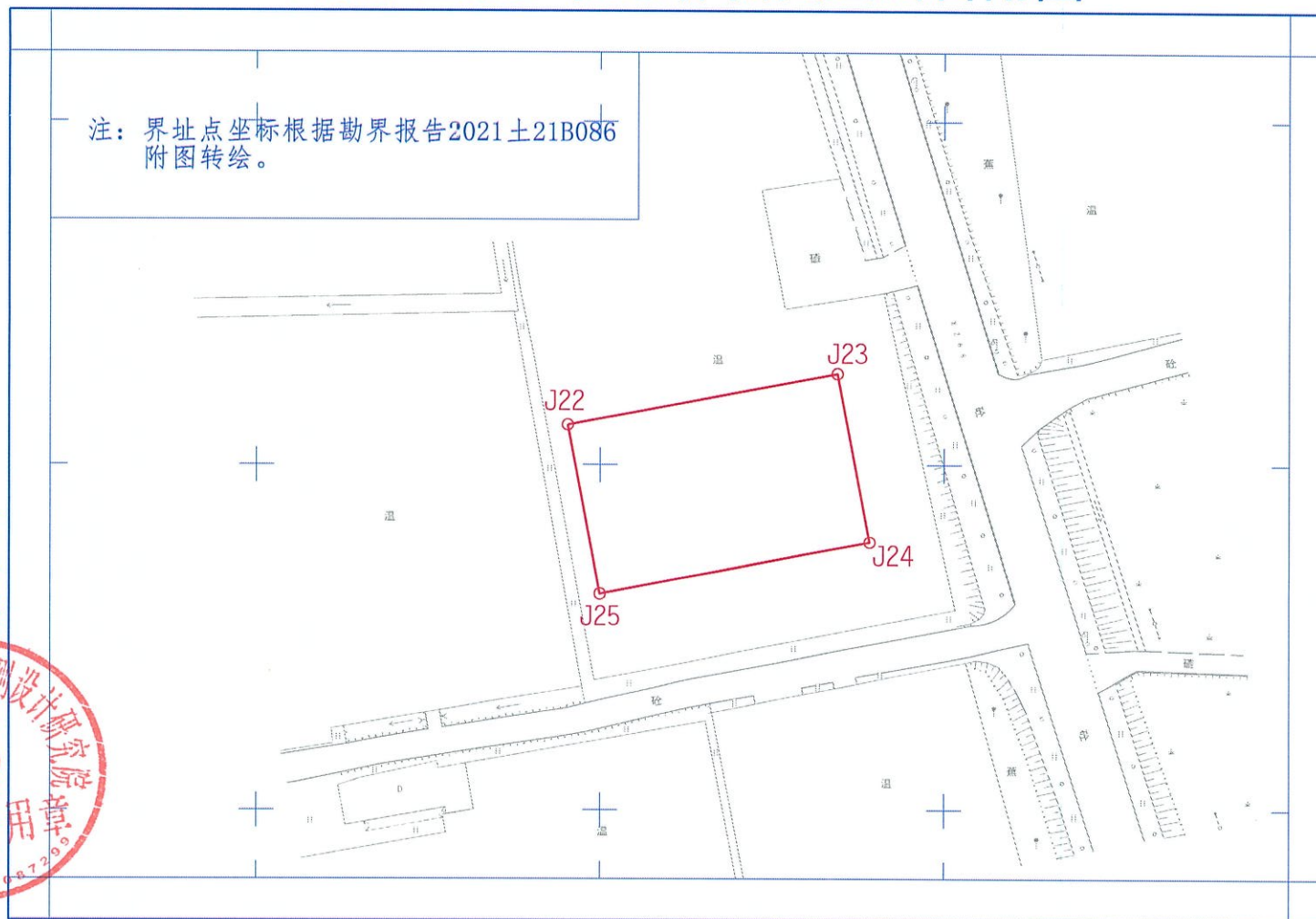
国家2000平面坐标系

1:1500

2022年9月编制

广州市天然气利用工程四期工程 (花都区段) 征地补偿安置公告附图

注：界址点坐标根据勘界报告2021±21B086
附图转绘。



广州市城市规划勘测设计研究院

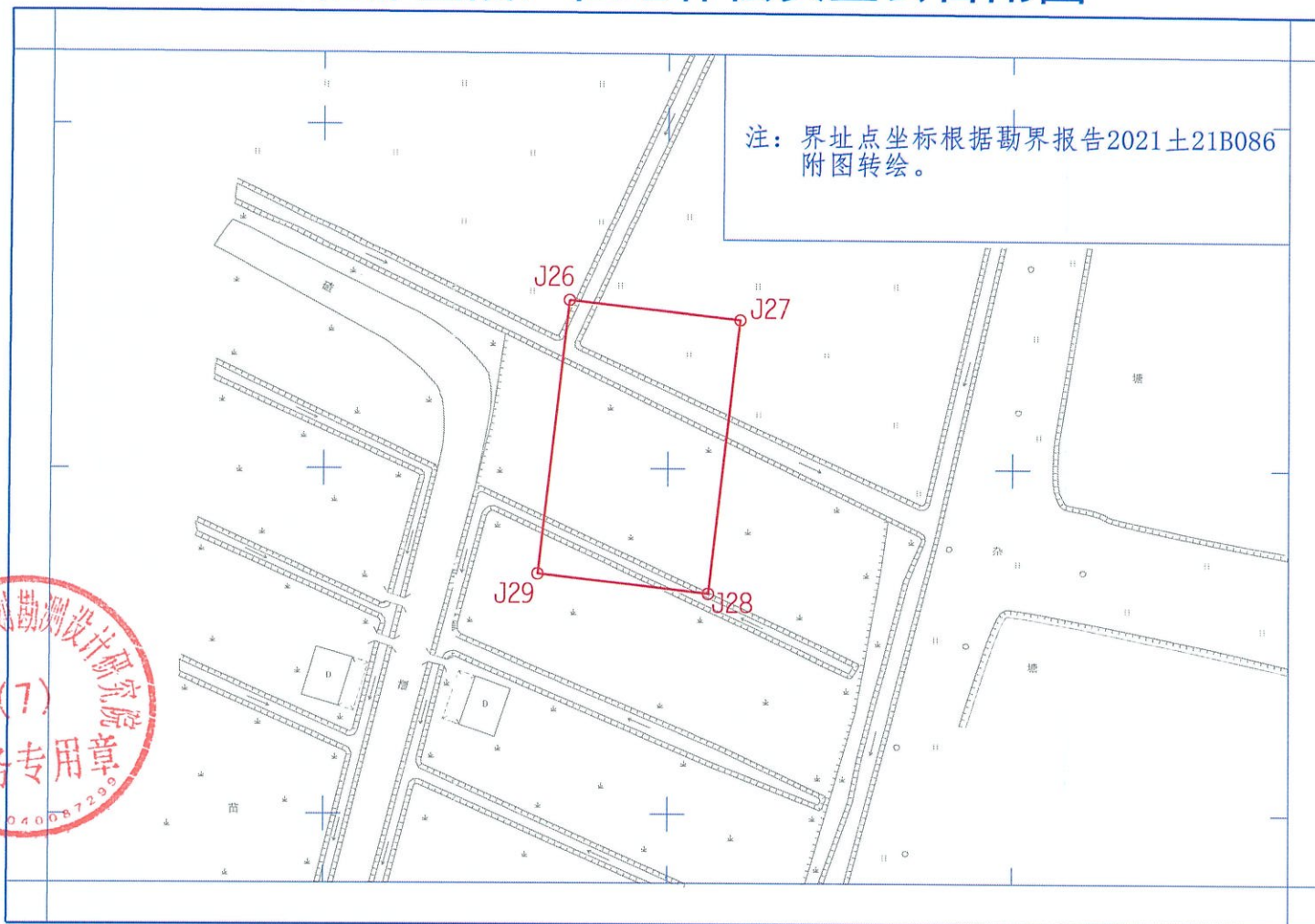


国家2000平面坐标系
2022年9月编制

1:1000

用地方案号：2022KJ01140014
工程编号：2022±21B086

广州市天然气利用工程四期工程 (花都区段) 征地补偿安置公告附图



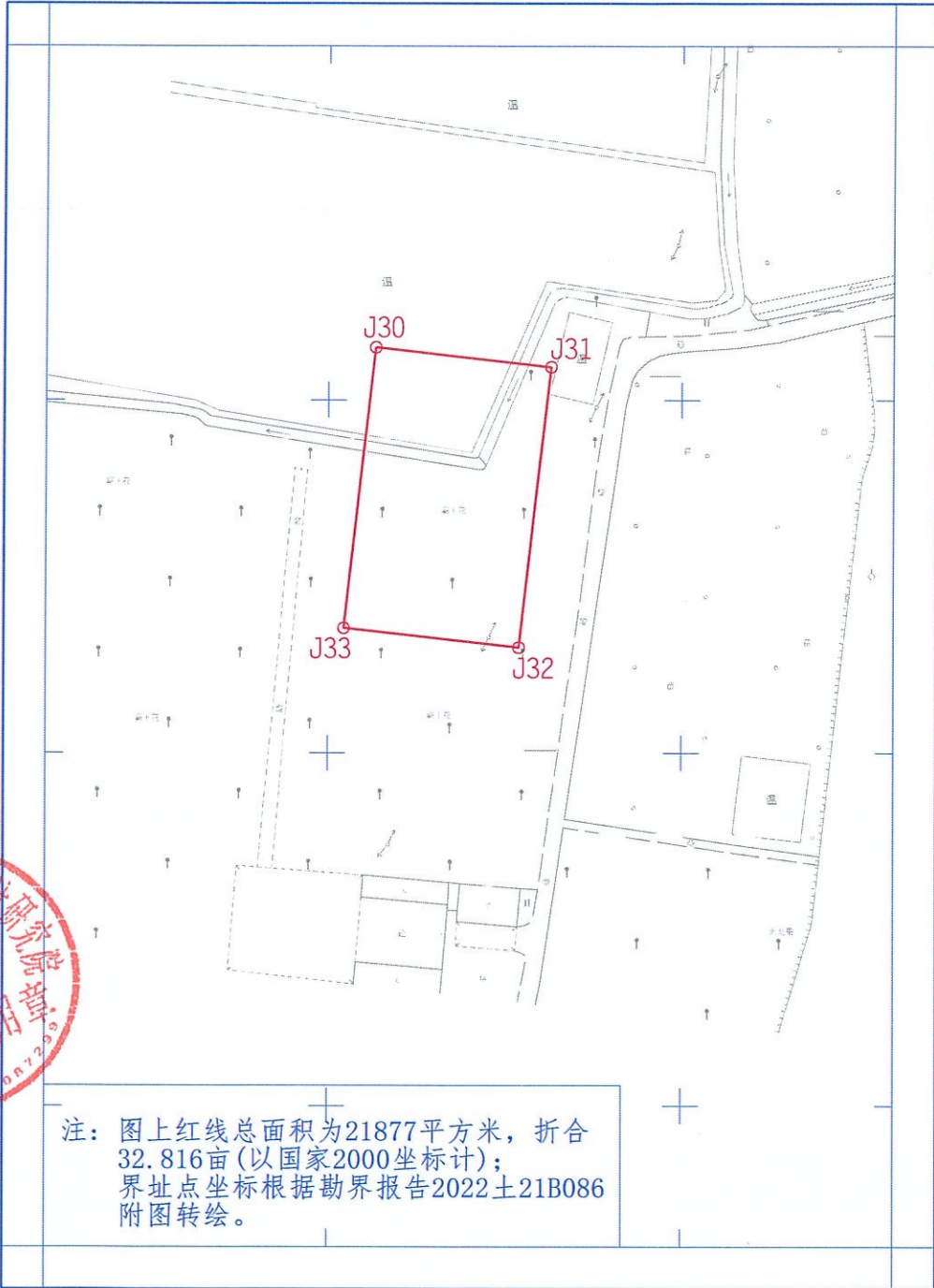
广州市城市规划勘测设计研究院
勘测设计研究所
业务专用章
040087299

国家2000平面坐标系
2022年9月编制

1:1000

用地方案号：2022KJ01140014
工程编号：2022土21B086

广州市天然气利用工程四期工程 (花都区段) 征地补偿安置公告附图



广州市城市规划设计研究院

国家2000平面坐标系
2022年9月编制

1:1000

用地方案号：2022KJ01140014
工程编号：2022土21B086