

合和小学地块（空港经济区CA0106规划管理单元）控制性详细规划调整 通告附图

审批单位：广州空港经济区管理委员会

批准时间：2019年7月4日

批准文号：穗空港委〔2019〕1号

用地位置：

位于迎宾大道南侧、镜湖大道东侧、雅瑶路以北，CA0106规划管理单元的南部。

批准内容：

（一）用地性质调整。

地块南部用地性质规划为中小学用地兼容服务设施用地，包括48班小学和20班幼儿园，用地面积47411平方米；地块北部用地性质为公园绿地，用地面积10674平方米。

（二）道路调整。

取消地块内东西向建议性支路，地块西侧建议性支路拓宽至26米。

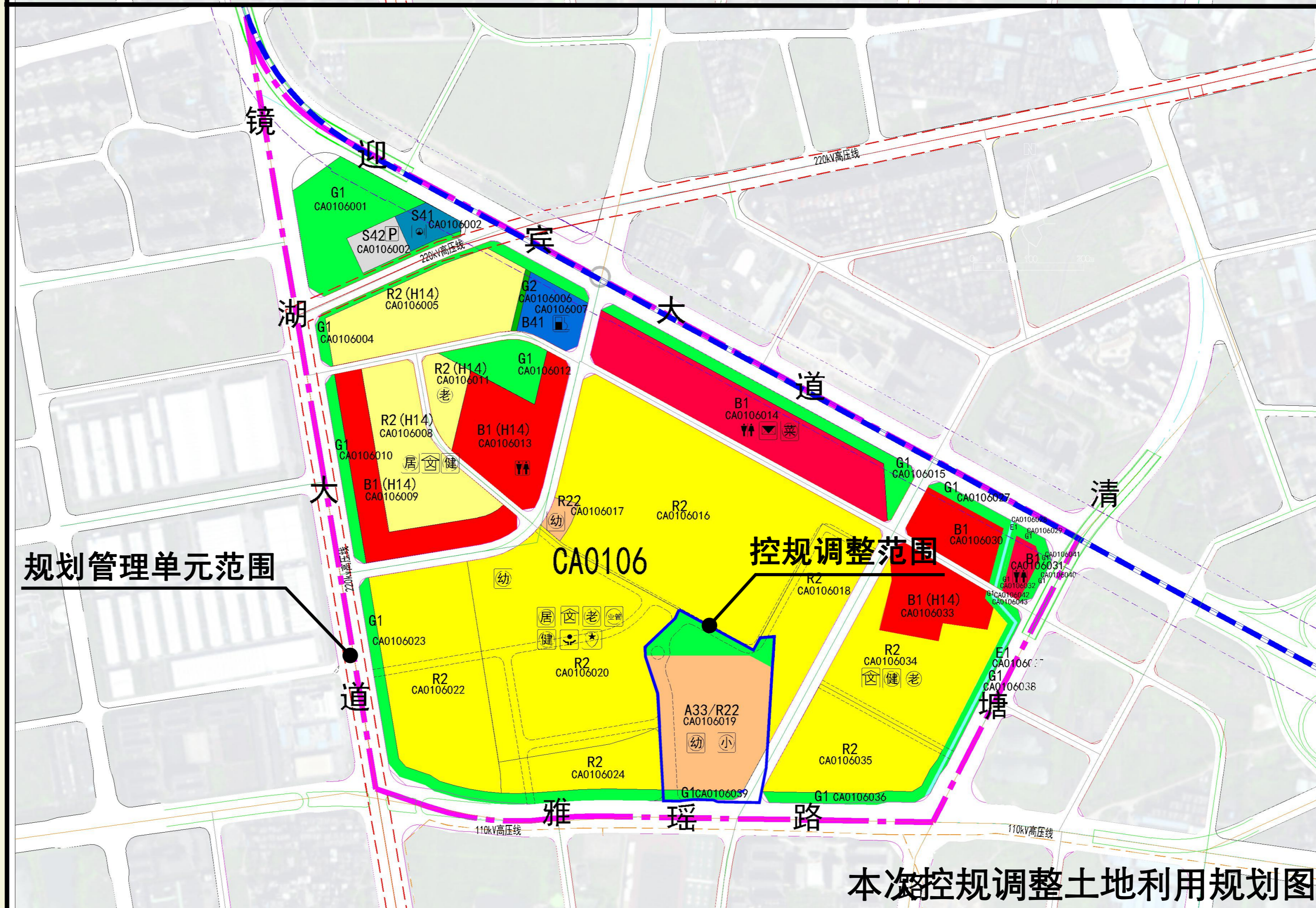
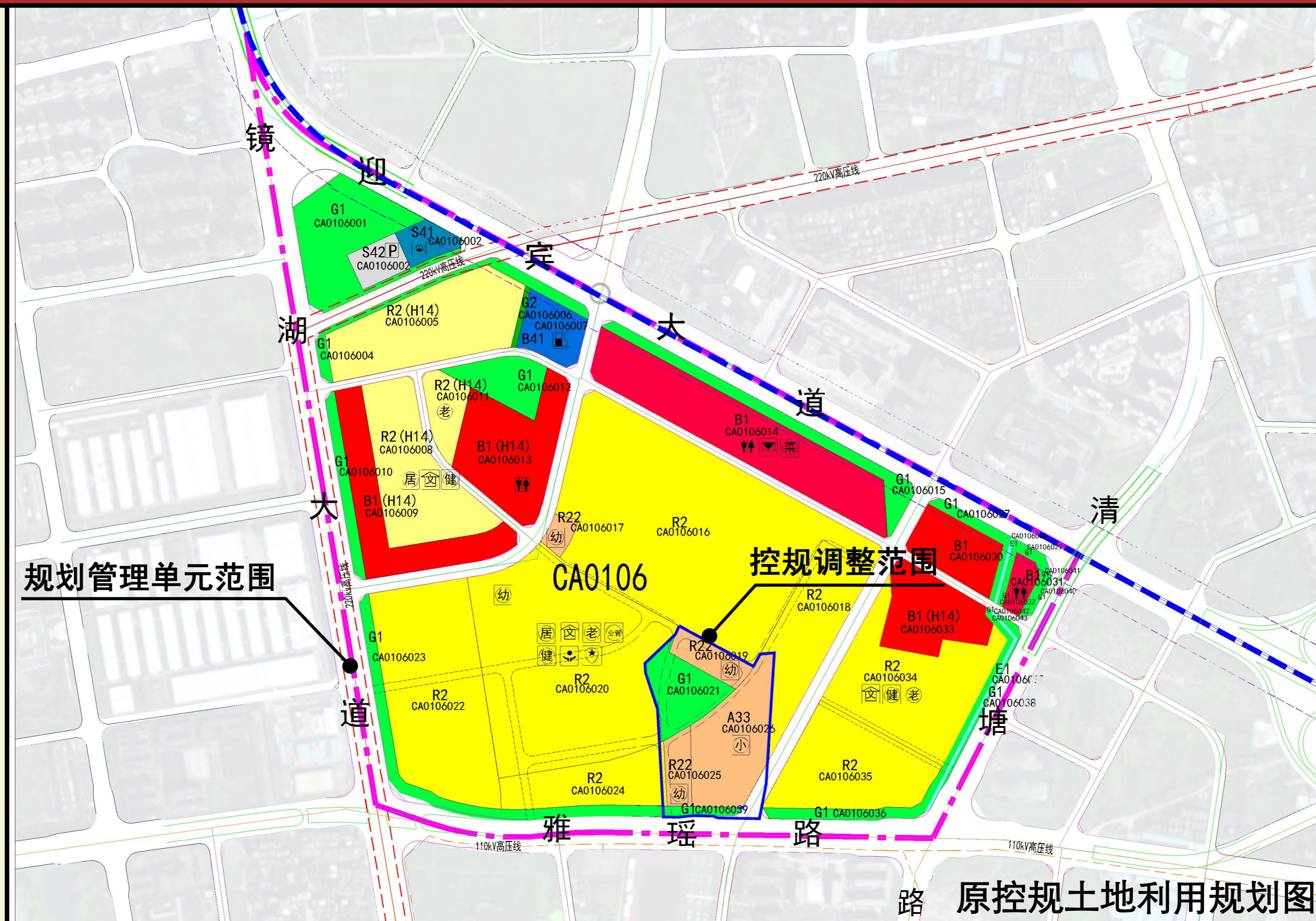
附注：

查询网址：广州市规划和自然资源局网址

(<http://ghzyj.gz.gov.cn>)

广州空港经济区管理委员会网址

(<http://kgw.gz.gov.cn>)



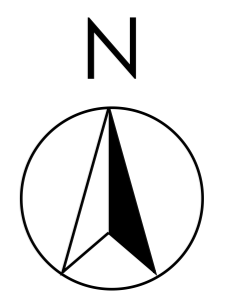
区位图



编码

CA0106

指北针



图例

- R2 二类居住用地
- H14 村庄建设用地
- A33 中小学用地
- R22 服务设施用地
- B1 商业用地
- G1 公园绿地
- B41 加油加气站用地
- S41 公共交通场站用地
- S42 社会停车场用地
- E1 水域
- 道路
- 规划管理单元范围
- 项目地块范围
- 220k高压线
- 110k高压线
- 高压走廊控制线
- 轨道交通
- 轨道站点
- 城市轨道交通保护区
- 小学、幼儿园
- 老年人服务站、文化室
- 肉菜市场、居民健身场所
- 邮政所、公共厕所
- 加油加气站、公交首末站
- P 社会停车场（库）