

广州市增城区土地开发储备中心征地示意图

土地坐落:广州市增城区仙村镇沙头村、基岗村

红线范围总面积:600395.68平方米 合60.0396公顷

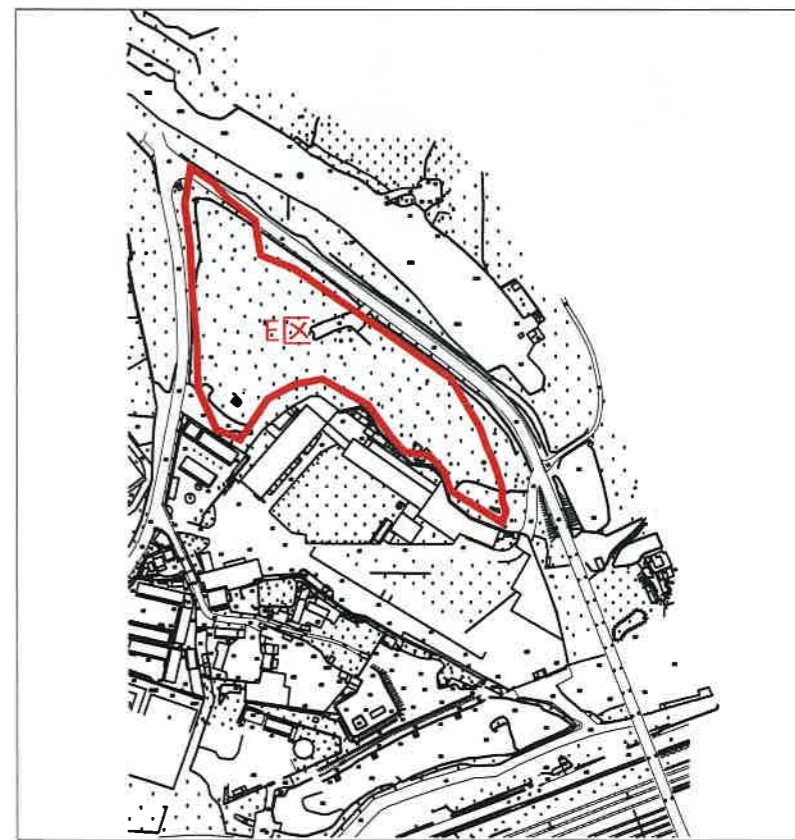
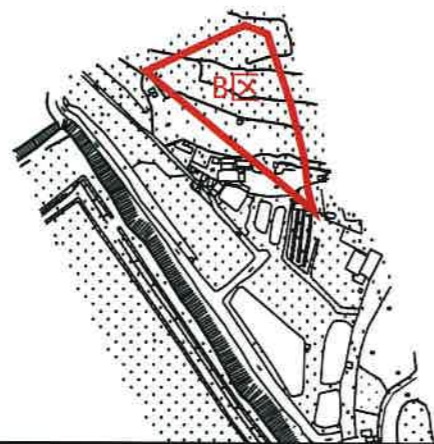
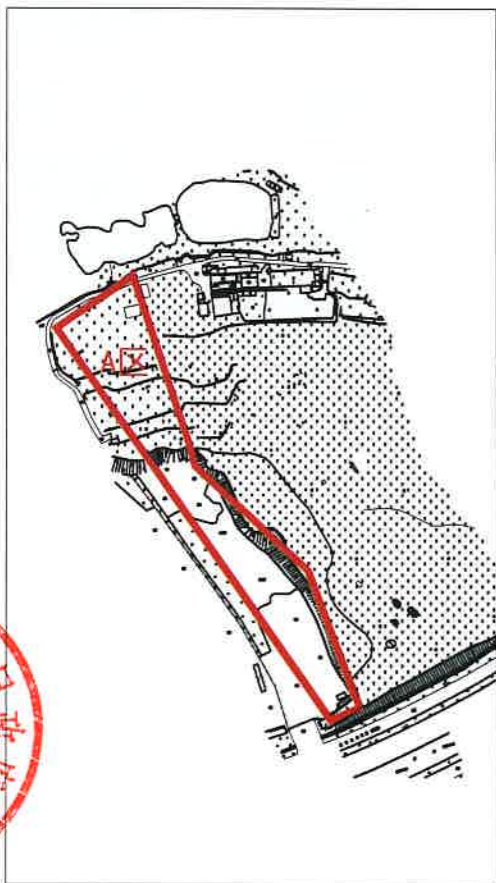
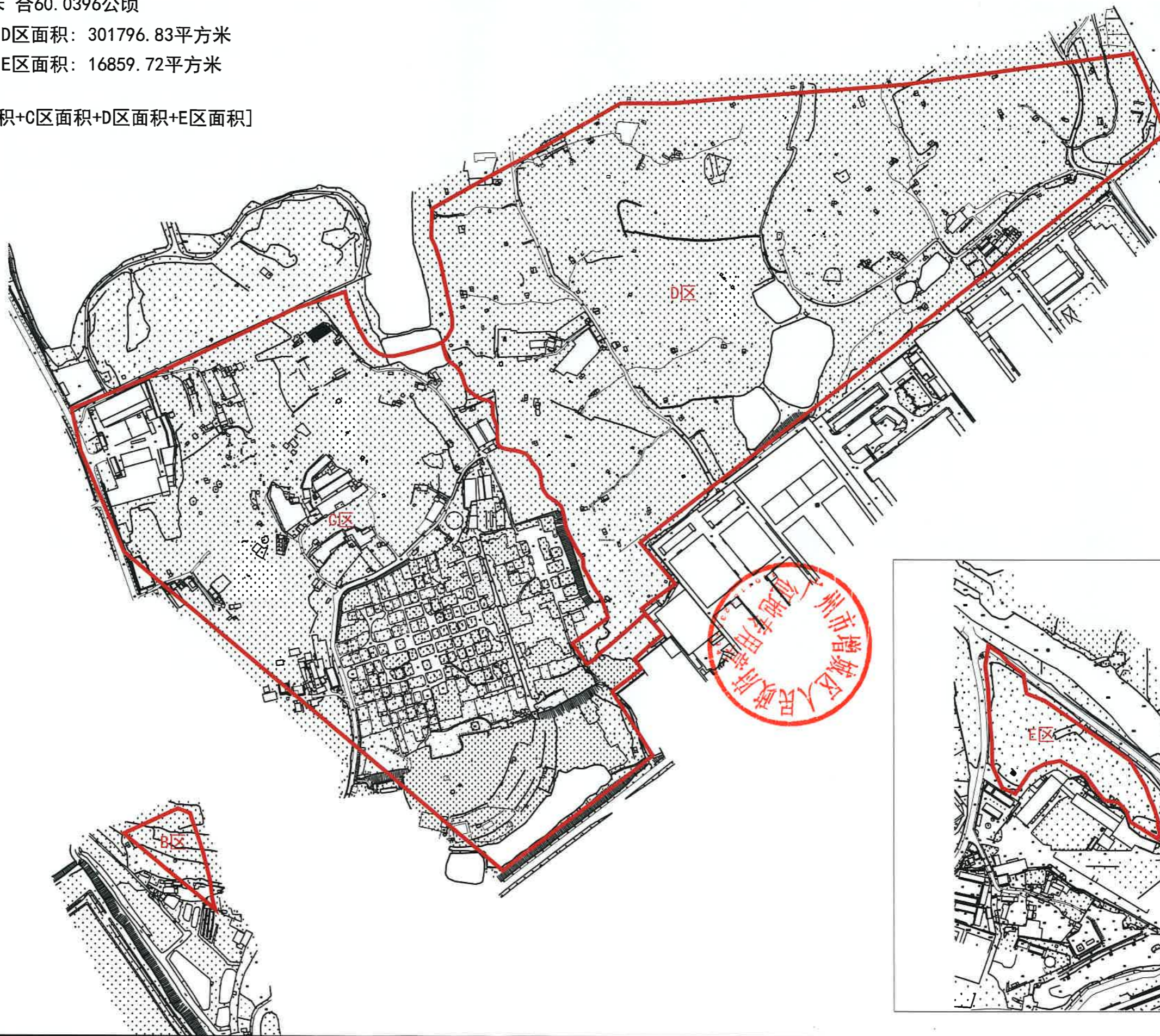
[注: A区面积: 11675.37平方米 D区面积: 301796.83平方米

B区面积: 5669.33平方米 E区面积: 16859.72平方米

C区面积: 264394.43平方米

红线范围总面积=A区面积+B区面积+C区面积+D区面积+E区面积]

N
1:5000



增城区人民政府
用章

增城区人民政府
用章

广州市增城区人民政府
土地开发储备中心
用章