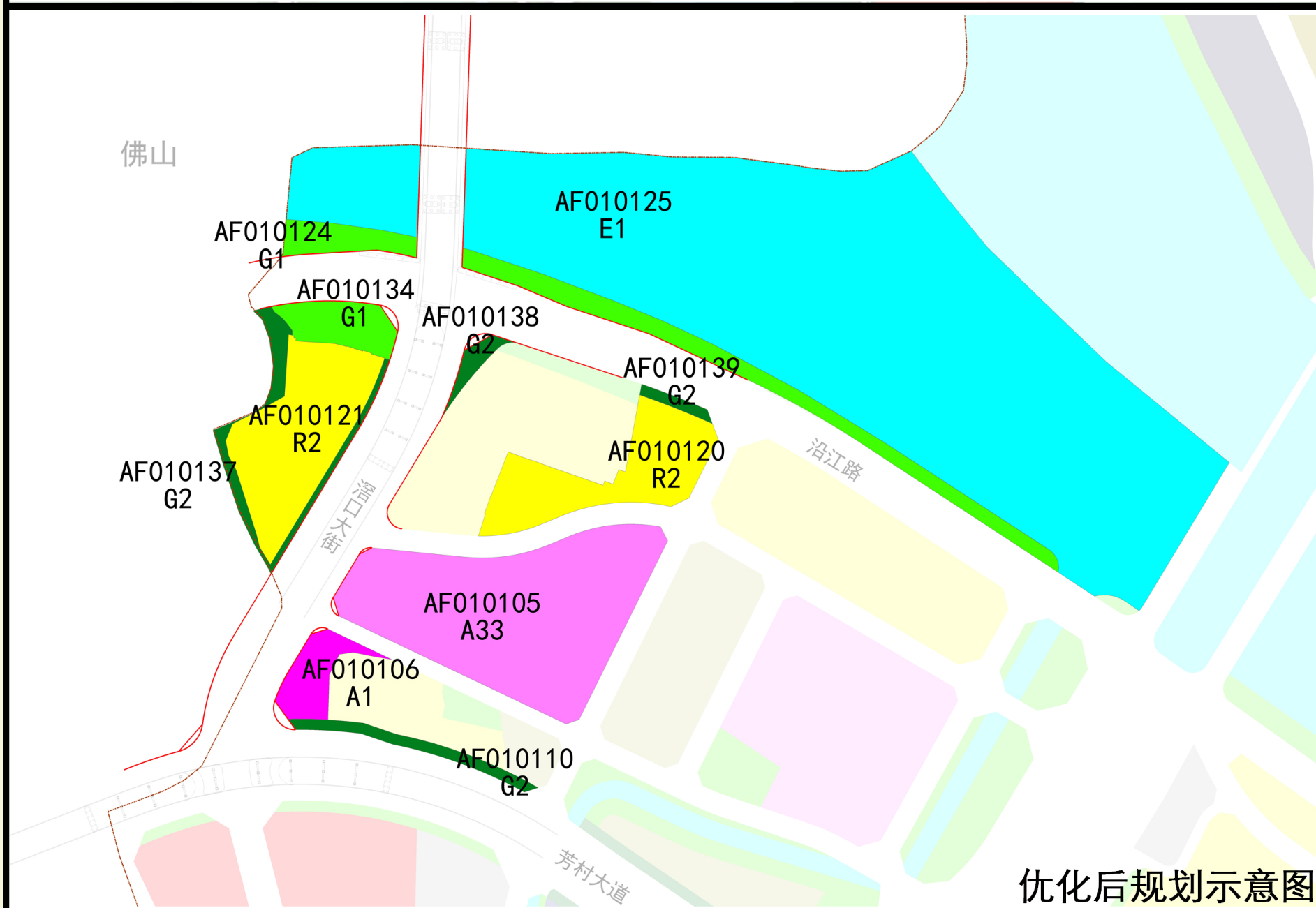
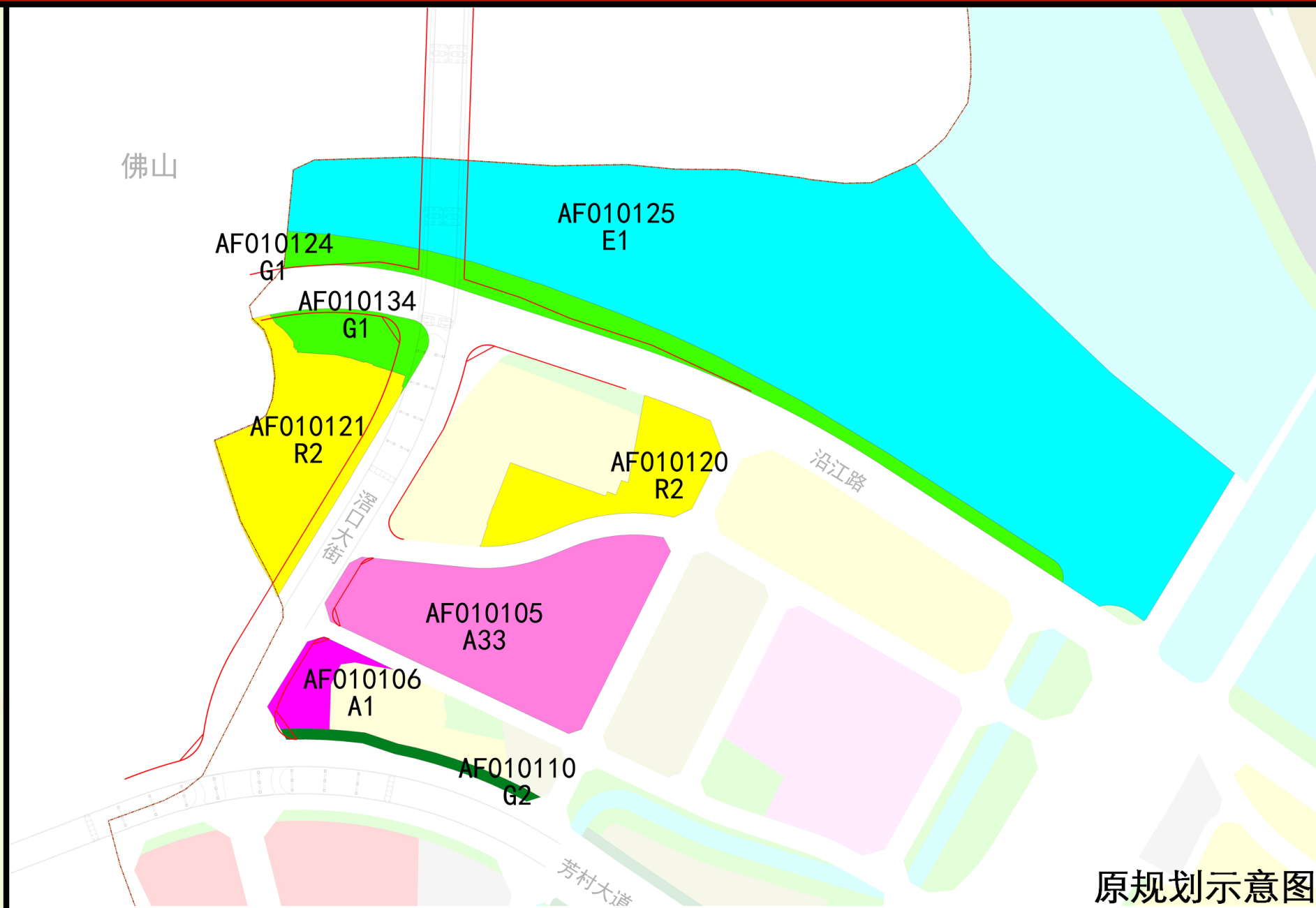


广佛同心桥工程（广州段）控制性详细规划通告附图

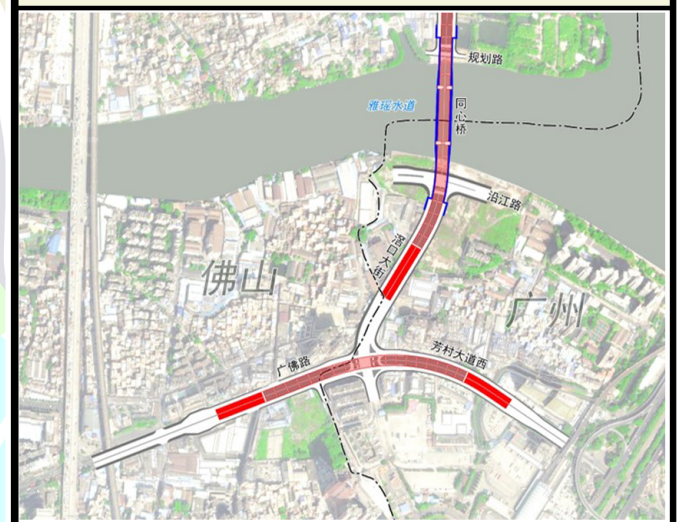
审批单位：广州市人民政府
 批准时间：2022年3月29日
 批准文号：
 穗府（荔）规划资源审〔2022〕3号
 用地位置：
 南起芳村大道西，北至珠江河。

批准内容：
 （一）道路调整：道路红线主线标准段调整为60米；过江段为42米；规划双向6车道。
 （二）用地调整：总共修正8个地块，其中2个二类居住用地（R2），1个中小学用地（A33），1个行政办公用地（A1），2个公园绿地（G1），1个水域（E1），1个防护绿地（G2）。
 修正后二类居住用地（R2）总面积减少6906平方米；中小学用地（A33）总面积减少654平方米；行政办公用地（A1）总面积减少604平方米；公园绿地（G1）总面积减少5136平方米；水域（E1）总面积减少3695平方米；防护绿地（G2）总面积减少100平方米。
 （三）总规绿地占补平衡方案：新增3个防护绿地（G2），总面积5400平方米，作为本次控规修正占用总规绿地的占补平衡方案。

附注：
 查询网址：<http://ghzyj.gz.gov.cn/>
<http://www.lw.gov.cn/>



区位图



编码

AL0101

指北针



图例

- 市域
- 道路红线
- 立交桥梁层
- 行政办公用地（A1）
- 中小学用地（A33）
- 水域（E1）
- 防护绿地（G1）
- 防护绿地（G2）
- 二类居住用地（R2）