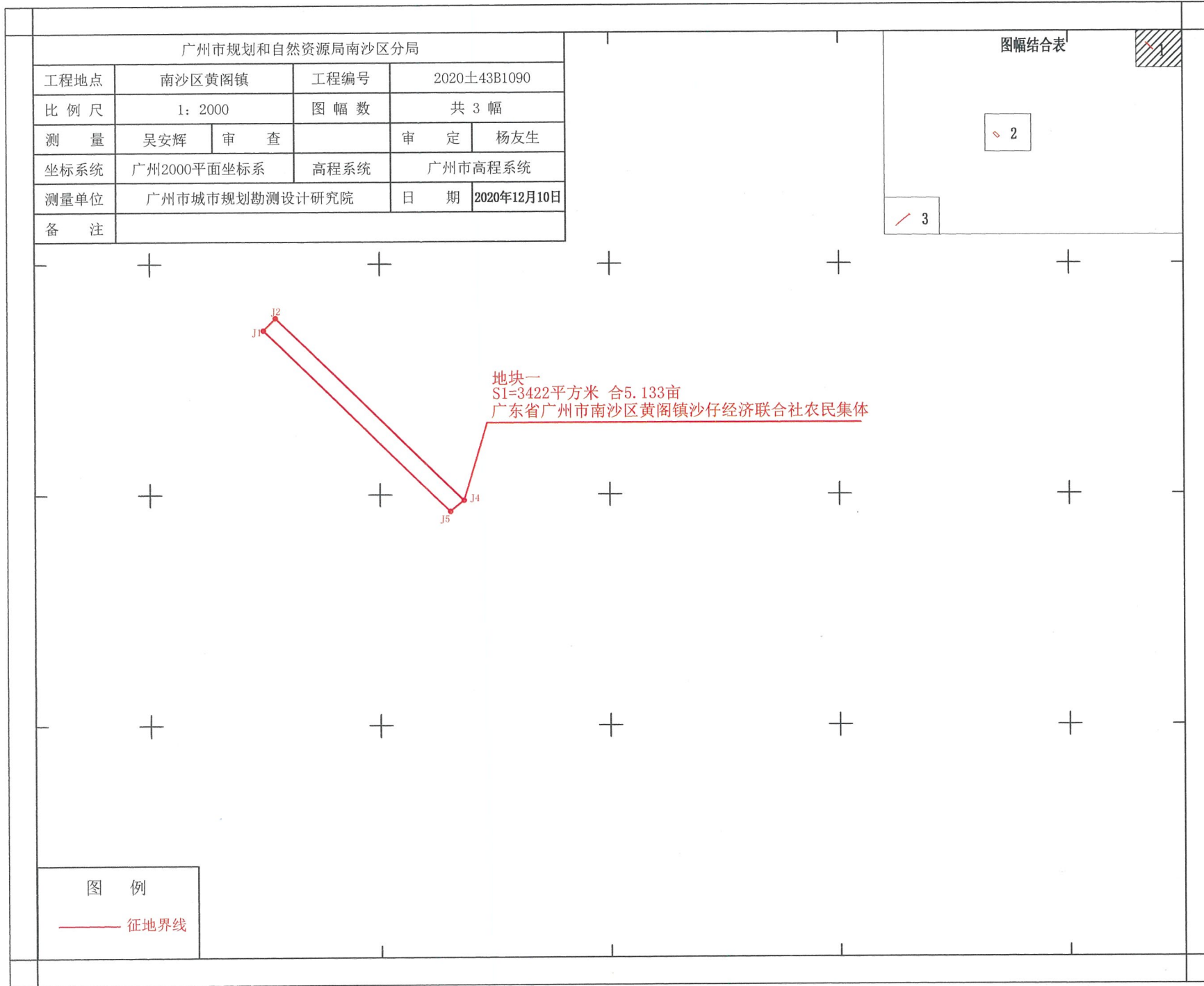
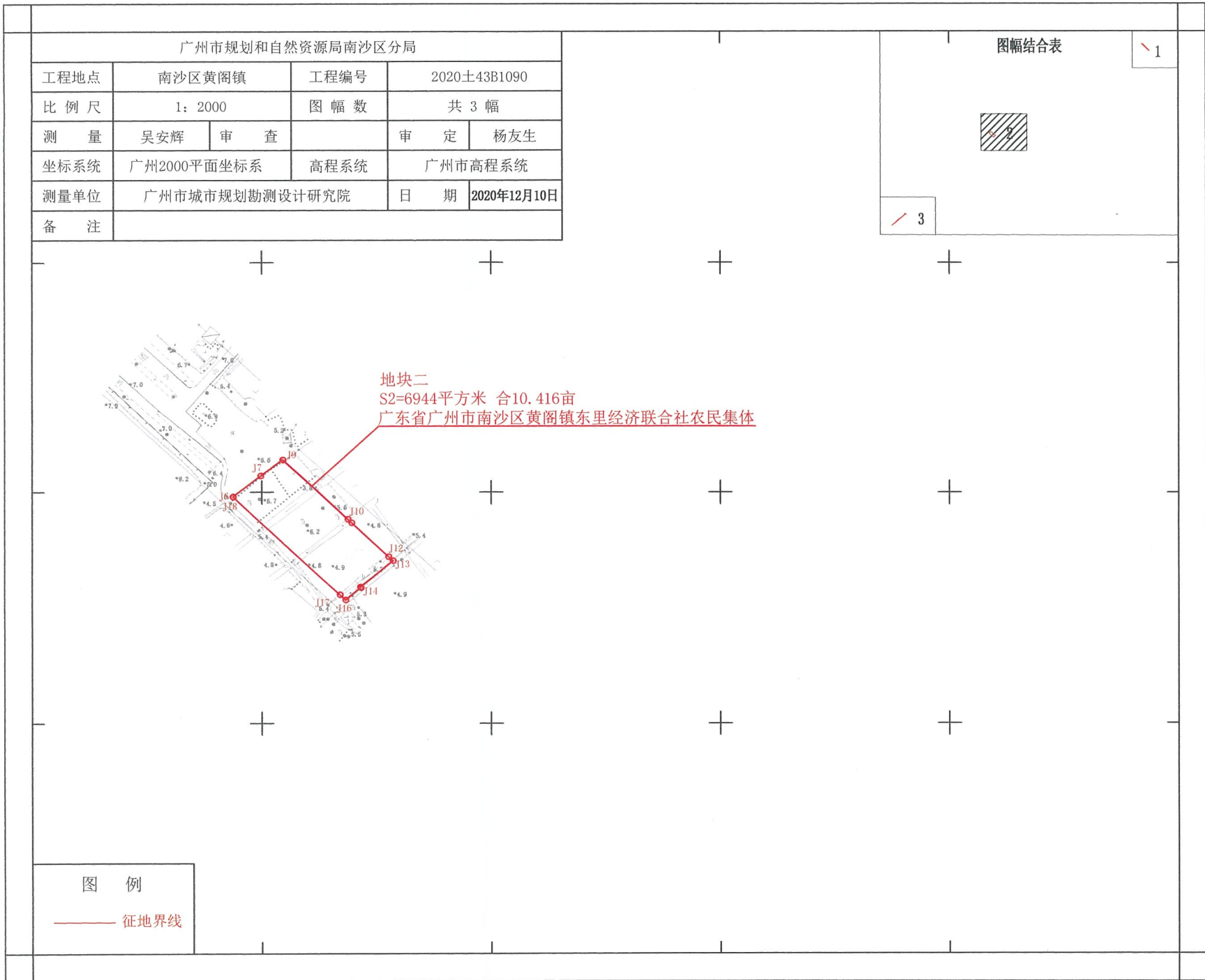


征地预告示意图



根据2012年9月实测1:500数字化地形图于2014年12月缩编
根据2019年01月1:500修测数字化地形图于2019年06月修编

征地预公告示意图



征地预告示意图

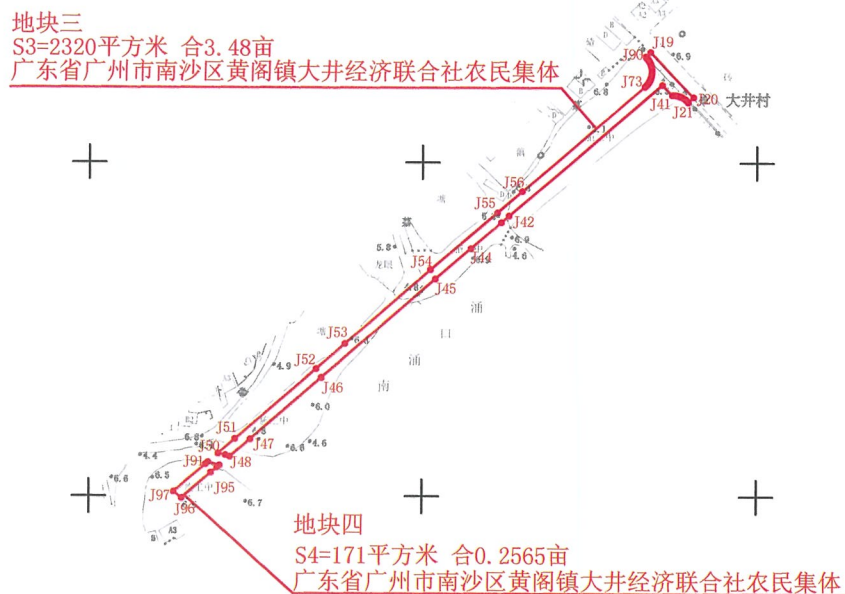
广州市规划和自然资源局南沙区分局

工程地点	南沙区黄阁镇	工程编号	2020土43B1090
比例尺	1:2000	图幅数	共1幅
测量	吴安辉 审查	审定	杨友生
坐标系统	广州2000平面坐标系	高程系统	广州市高程系统
测量单位	广州市城市规划勘测设计研究院	日期	2020年12月10日
备注			

图幅结合表

1

2



图例

—— 征地界线