

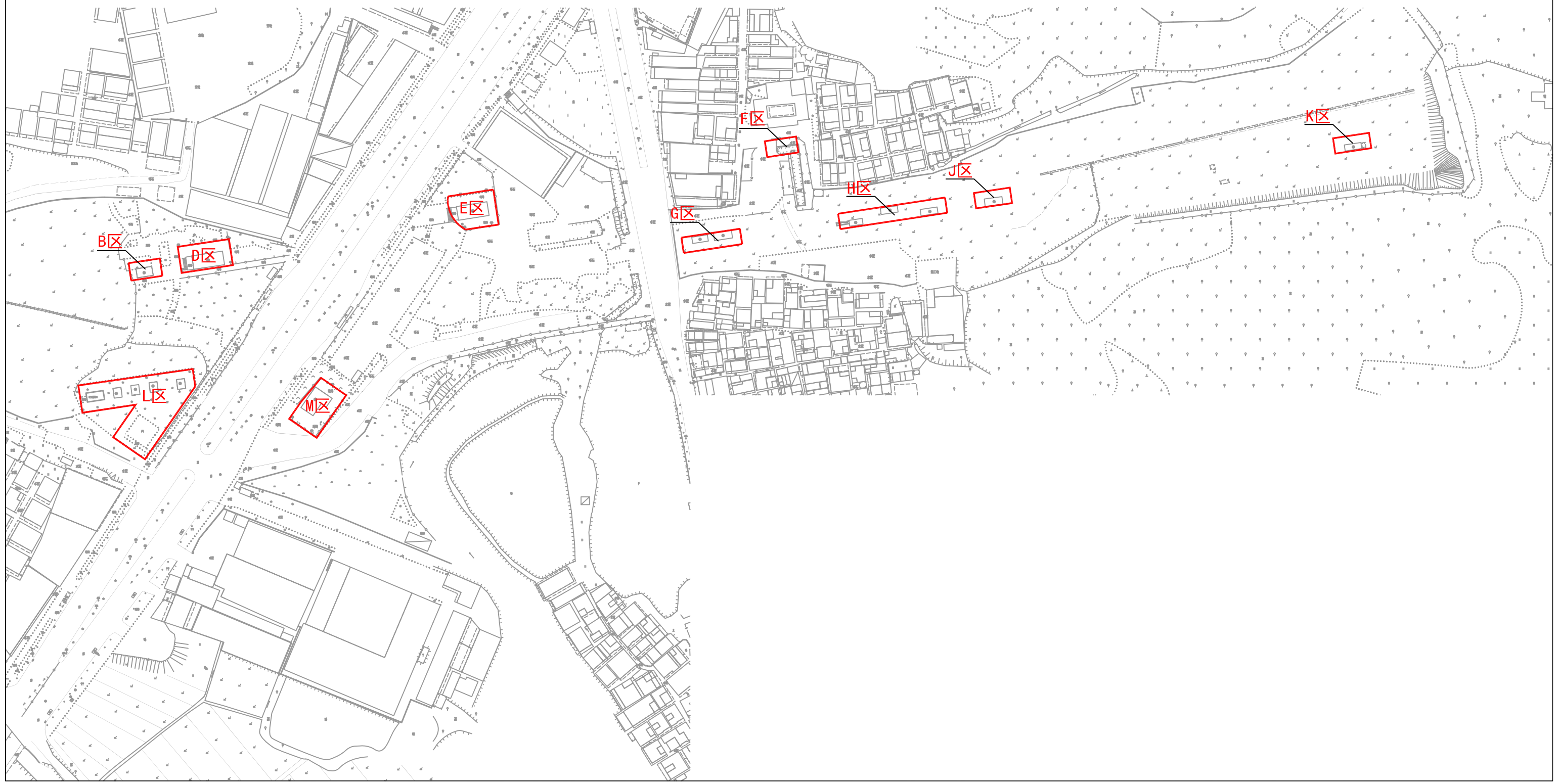
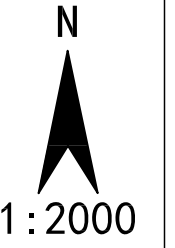
新ZG2022012号广州市增城区土地开发储备中心征地示意图

土地坐落:广州市增城区新塘镇新街村、石下村

用地面积: 3929.11平方米 合0.3929公顷

[注: B区面积:148.28平方米 H区面积:447.20平方米
D区面积:364.37平方米 J区面积:151.27平方米
E区面积:413.82平方米 K区面积:150.41平方米
F区面积:135.29平方米 L区面积:1423.95平方米
G区面积:244.40平方米 M区面积:450.12平方米

红线范围总面积=B区面积+D区面积+E区面积+F区面积+G区面积+H区面积+J区面积+K区面积+L区面积+M区面积]



新ZG2022019号广州市增城区土地开发储备中心征地示意图

土地坐落:广州市增城区新塘镇官湖村

用地面积: 4587.47平方米 合0.4587公顷

[注: B区面积:433.38平方米

D区面积:211.32平方米

E区面积:1729.73平方米

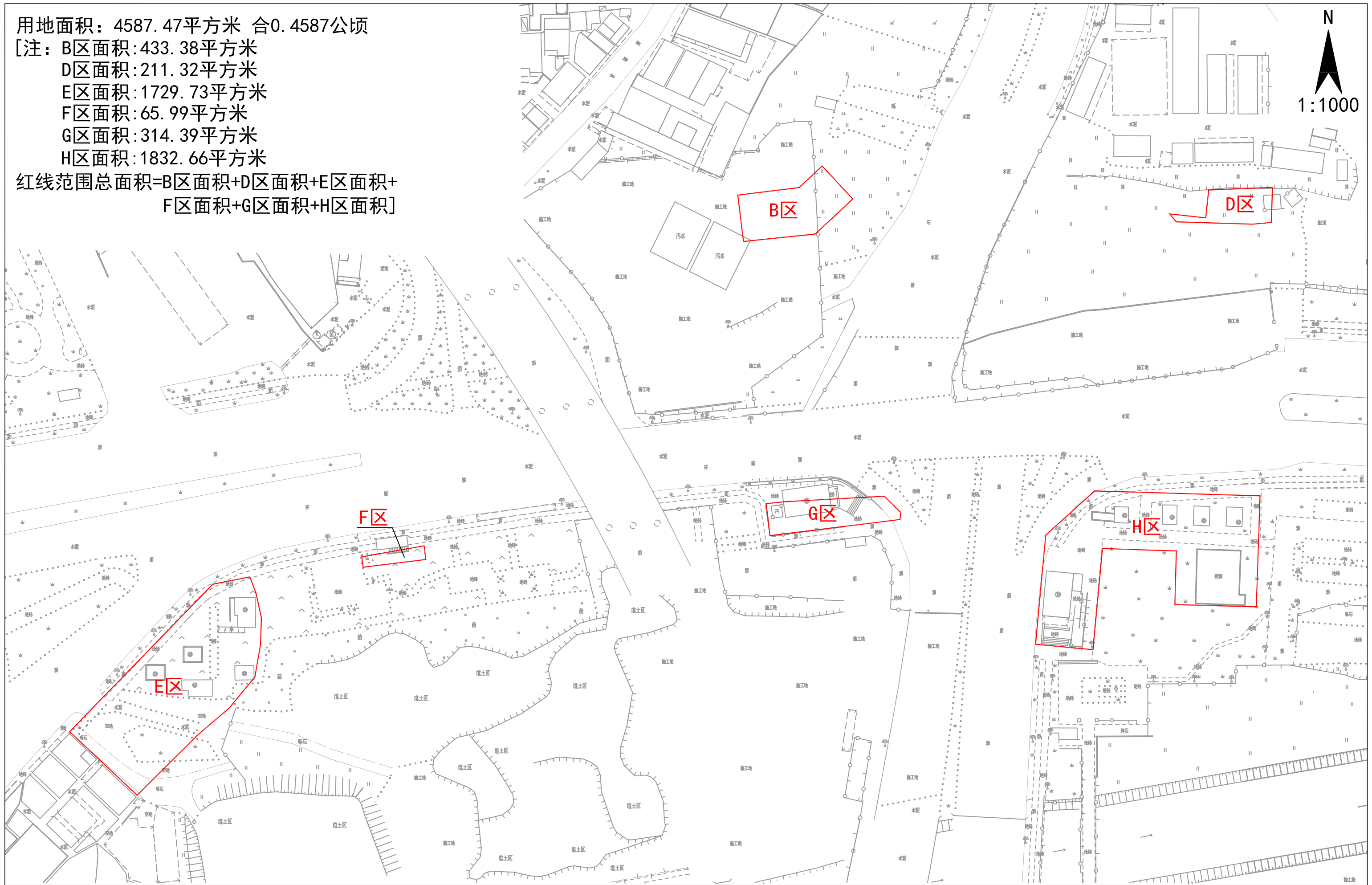
F区面积:65.99平方米

G区面积:314.39平方米

H区面积:1832.66平方米

红线范围总面积=B区面积+D区面积+E区面积+

F区面积+G区面积+H区面积]



新ZG2022020号广州市增城区土地开发储备中心征地示意图

土地坐落:广州市增城区新塘镇新墩村

用地面积: 4666.61平方米 合0.4667公顷

[注: B区面积:1012.54平方米 G区面积:500.08平方米

D区面积:451.02平方米 H区面积:688.04平方米

E区面积:333.77平方米 J区面积:688.04平方米

F区面积:882.76平方米 K区面积:110.36平方米

红线范围总面积=B区面积+D区面积+E区面积+F区面积+G区面积+H区面积+J区面积+K区面积]

